





**Ο ΚΡΗΤΙΚΟΣ ΣΥΛΛΟΓΟΣ ΝΤΥΣΣΕΛΝΤΟΡΦ και το ΕΛΛΗΝΙΚΟ ΙΝΣΤΙΤΟΥΤΟ ΣΤΡΑΤΗΓΙΚΩΝ ΜΕΛΕΤΩΝ (https://elisme.gr) διοργανώνουν ΕΣΠΕΡΙΔΑ ΜΕ ΘΕΜΑ:**

# Η ΓΕΩΠΟΛΙΤΙΚΗ ΣΗΜΑΣΙΑ ΤΗΣ ΚΡΗΤΗΣ

**Η εσπερίδα πραγματοποιείται με την υποστήριξη:**

- Γενικό Προξενείο της Ελλάδας στο Ντύσσελντορφ
- Εταιρεία Ελλήνων Επιστημόνων Βόρειας Ρηνανίας Βεστφαλίας
- Παγκρητική Ομοσπονδίας Ευρώπης
- Παγκόσμιο Συμβούλιο Κρητώνb







# ΧΑΙΡΕΤΙΣΜΟΣ ΑΠΟ ΤΗΝ ΠΡΟΕΔΟ ΤΟΥ ΚΡΗΤΙΚΟΥ ΣΥΛΛΟΓΟΥ ΝΤΥΣΣΕΛΝΤΟΡΦ ΚΥΡΙΑ **ΑΝΝΕΤΑ ΜΠΙΚΑΚΗ**

## ΕΝΑΡΞΗ ΕΣΠΕΡΙΔΑΣ







# ΣΥΝΤΟΝΙΣΤΕΣ ΕΚΔΗΛΩΣΗΣ

Θ. Γιαννιτσόπουλος, Μέλος ΕΛΙΣΜΕ

Σ. Τζιάκης, Γραμματέας Συλλόγου Κρητών Ντύσσελντορφ

# Βιογραφικό Αντιπτεράρχου ε.α. Θεόδωρου Γιαννιτσόπουλου, Μέλους ΕΛΙΣΜΕ



- Γεννήθηκε στη Βεγόρα Φλωρίνης και αποφοίτησε από τη Σχολή Ικάρων ως Μηχανικός Ηλεκτρονικός το 1979, από τη Σχολή Πολέμου Αεροπορίας, από το Αεροπορικό Πανεπιστήμιο της Αμερικής ως Εκπαιδευτής, από σχολεία ΝΑΤΟ ως εκπαιδευτής συστημάτων RADAR, από σχολεία εξειδίκευσης ως Προγραμματιστής Επιχειρησιακού Λογισμικού συστημάτων Αεράμυνας, Επικοινωνιών και Ηλεκτρονικών Υπολογιστών.
- Είναι τελειόφοιτος του Τμήματος Διοίκησης Επιχειρήσεων του Οικονομικού Πανεπιστημίου Αθηνών (ΑΣΟΕΕ).
- Υπηρέτησε σε όλο το φάσμα δραστηριοτήτων LOGISTIGS, Υποδομών και Τεχνικής Υποστήριξης των Οπλικών Συστημάτων της ΠΑ και του ΝΑΤΟ.
- Διετέλεσε Διοικητής στην 128 Σμηναρχία Εκπαίδευσης Τηλεπικοινωνιών Ηλεκτρονικών, Διευθυντής Γ' Κλάδου της ΔΑΥ και Γ’ Κλάδου του ΓΕΑ.
- Υπεύθυνος υλοποίησης των προγραμμάτων Αναβάθμισης των συστημάτων AVIONICS των Αεροσκαφών F - 4, Flight Simulator των Αεροσκαφών F – 16 και RADARS S-743 D και HR-3000 του συστήματος Αεράμυνας της χώρας.
- Διετέλεσε για δύο χρόνια Εθνικός Αντιπρόσωπος στα Διοικητικά Συμβούλια Διευθυντών ( BOD ) των Οργανισμών, NAPMO των AWACS στην Ολλανδία και NAMSO Συντήρησης και Εφοδιασμού του ΝΑΤΟ στο Λουξεμβούργο.







# ΧΑΙΡΕΤΙΣΜΟΣ ΑΠΟ ΤΟΝ ΠΡΟΕΔΟ ΤΟΥ ΕΛΙΣΜΕ ΑΝΤΙΣΤΡΑΤΗΓΟ Ε.Α. ΚΥΡΙΟ ΙΩΑΝΝΗ ΜΠΑΛΤΖΩΗ







# ΧΑΙΡΕΤΙΣΜΟΣ ΑΠΟ ΤΗΝ ΕΚΠΡΟΣΩΠΟ ΤΟΥ ΕΛΛΗΝΙΚΟΥ ΠΡΟΞΕΝΙΟΥ ΣΤΟ ΝΤΥΣΣΕΛΝΤΟΡΦ ΚΥΡΙΑ ΑΛΕΞΑΝΔΡΑ ΧΑΧΑΛΟΥ







# ΧΑΙΡΕΤΙΣΜΟΣ ΑΠΟ ΤΟΝ ΠΑΝΟΣΙΟΛΟΓΙΩΤΑΤΟ ΑΡΧΙΜΑΝΔΡΙΤΗ ΕΝΟΡΙΑΣ ΑΓΙΟΥ ΑΠΟΣΤΟΛΟΥ ΑΝΔΡΕΑ ΝΤΥΣΣΕΛΝΤΟΡΦ ΚΥΡΙΟ ΘΕΟΦΑΝΗ ΛΑΠΠΑ







# ΧΑΙΡΕΤΙΣΜΟΣ ΑΠΟ ΤΟΝ ΠΡΟΕΔΡΟ ΤΗΣ ΕΤΑΙΡΕΙΑΣ ΕΛΛΗΝΩΝ ΕΠΙΣΤΗΜΟΝΩΝ ΒΟΡΕΙΑΣ ΡΗΝΑΝΙΑΣ-ΒΕΣΤΦΑΛΙΑΣ ΚΥΡΙΟ **ΧΡΙΣΤΟ ΓΙΑΞΙΔΗ**







# ΧΑΙΡΕΤΙΣΜΟΣ ΑΠΟ ΤΟΝ ΠΡΟΕΔΡΟ ΤΟΥ ΠΑΓΚΟΣΜΙΟΥ ΣΥΜΒΟΥΛΙΟΥ ΚΡΗΤΩΝ ΚΥΡΙΟ **ΝΙΚΟΛΑΟ ΚΑΣΤΡΙΝΑΚΗ**







# ΧΑΙΡΕΤΙΣΜΟΣ ΑΠΟ ΤΗΝ ΠΡΟΕΔΡΟ ΤΗΣ ΠΑΓΚΡΗΤΙΚΗΣ ΟΜΟΣΠΟΝΔΙΑΣ ΕΥΡΩΠΗΣ ΚΥΡΙΑ **ΕΥΤΥΧΙΑ ΣΑΒΙΟΛΑΚΗ**




# ΟΜΙΛΙΕΣ

ΕΛΛΗΝΙΚΟ ΙΝΣΤΙΤΟΥΤΟ ΣΤΡΑΤΗΓΙΚΩΝ ΜΕΛΕΤΩΝ

- **"Η Γεωπολιτική σπουδαιότητα της Κρήτης στην Ανατολική Μεσόγειο"**
  **Ομιλητής Ιωάννης Μπαλτζώης, Πρόεδρος ΔΣ ΕΛΙΣΜΕ**

- **"Το Τουρκολυβικό Μνημόνιο και η Συμφωνία Ελλάδας - Αιγύπτου για την οριοθέτηση της ΑΟΖ"**
  **Ομιλητής Βασίλειος Μαρτζούκος, Αντιπρόεδρος ΔΣ ΕΛΙΣΜΕ**

- **"Η Ελλάς και ο Ενεργειακός Χάρτης της ευρύτερης Α. Μεσογείου"**
  **Ομιλητής Λεόντιος Πορτοκαλάκης, Μέλος ΔΣ ΕΛΙΣΜΕ**

- **Οι εκπρόσωποι του ΕΛΙΣΜΕ θα είναι διαθέσιμοι για ερωτήσεις και συζήτηση μετά τις ομιλίες, για τα παραπάνω ή τυχόν άλλα εθνικά θέματα ενδιαφέροντος μετά το τέλος των ομιλιών**







# ΠΡΟΛΟΓΟΣ ΑΠΟ ΤΟΝ ΑΝΤΙΠΤΕΡΑΡΧΟ Ε.Α. **ΘΕΟΔΩΡΟ ΓΙΑΝΝΙΤΣΟΠΟΥΛΟ**, ΜΕΛΟΥΣ ΕΛΙΣΜΕ- ΣΥΝΤΟΝΙΣΤΗ ΕΚΔΗΛΩΣΗΣ







# ΙΣΤΟΡΙΚΑ ΣΤΟΙΧΕΙΑ ΤΗΣ ΚΡΗΤΗΣ (1 από 2)

## Ο Μινωικός Πολιτισμός και η Στρατηγική σημασία της Κρήτης από την Προϊστορία

- Πλούσια Ιστορία που εκτείνεται από την προϊστορική περίοδο μέχρι τη σύγχρονη εποχή με πρώτες ενδείξεις λίθινα εργαλεία από την παλαιολιθική εποχή πριν από 150.000 χρόνια
- Καθοριστικής σημασίας για τις κοινωνικές και οικονομικές εξελίξεις η εισαγωγή της τεχνολογίας του χαλκού την 3η χιλιετία π.Χ. που σηματοδοτεί την Πρώιμη Εποχή του Χαλκού.
- Καταστροφή παλαιών ανακτόρων και ανοικοδόμηση νέων μεγαλοπρεπών.(1700-1450π.χ.). Μινωική Θαλασσοκρατία. Χρήση Γραμμικής Α΄.
- Κατάρρευση του θαυμαστά δομημένου συστήματος εξουσίας της Μινωικής Κρήτης περί το 1450 π.Χ.. Εγκατάσταση Μυκηναίων ηγετών, με έδρα το ανάκτορο της Κνωσού.
- Δύση του Κρητομυκηναϊκού κόσμου σταδιακά στα τέλη της 2ης χιλιετίας π.Χ. Νέος πολιτικός κύκλος με φορείς τους Δωριείς. Υιοθέτηση του φοινικικού αλφαβήτου - Καταγραφή για πρώτη φορά στον ελλαδικό χώρο κανόνων εθιμικού δικαίου.

**Κα Νικολέττα Μπράτση**

**Αρχαιολόγος, Μέλος ΕΛΙΣΜΕ**







# ΙΣΤΟΡΙΚΑ ΣΤΟΙΧΕΙΑ ΤΗΣ ΚΡΗΤΗΣ (2 από 2)

## Ο Μινωικός Πολιτισμός και η Στρατηγική σημασία της Κρήτης από την Προϊστορία

- Κοινή πολιτισμική έκφραση των κλασικών και ελληνιστικών χρόνων και εδραίωση του θεσμού της “πόλης - κράτους” (5ος αι.-67 π.Χ.).
- Κατάκτηση Κρήτης από τους Ρωμαίους το 67 π.Χ. Μέρος της Ρωμαϊκής Αυτοκρατορίας με πρωτεύουσα τη Γόρτυνα.
- Το 69 π.Χ. περνά κάτω από Ρωμαϊκή κυριαρχία και γίνεται μέρος της Ρωμαϊκής Αυτοκρατορίας. Υιοθέτησε στοιχεία κουλτούρας και διοίκησης, σημαντική στο εμπόριο.
- Οι Μινωίτες ανέπτυξαν ισχυρή ναυτική δύναμη και εμπόριο, κυρίαρχοι των θαλασσών. Μεγάλη εποχή της “ Μινωικής Θαλασσοκρατίας”.
- Στρατηγική θέση διαχρονικά, ανάπτυξη εμπορικής δύναμης, στο σταυροδρόμι των πολιτισμών της Μεσογείου και Ανατολικής Μεσογείου, συνδέοντας Ασία, Αφρική και Ευρώπη. Κέντρο εμπορικών, πολιτιστικών και στρατηγικών συγκρούσεων.

**Κα Νικολέττα Μπράτση**

**Αρχαιολόγος, Μέλος ΕΛΙΣΜΕ**

# Βιογραφικό Αντιστρατήγου ε.α. Ιωάννη Μπαλτζώη, Προέδρου ΕΛΙΣΜΕ



- Γεννήθηκε στην Άρτα και αποφοίτησε το 1976, από την Στρατιωτική Σχολή Ευελπίδων, ονομασθείς ανθυπολοχαγός Ιππικού – Τεθωρακισμένων (ΤΘ).
- Υπηρέτησε σε όλες τις προβλεπόμενες από τον βαθμό του διοικητικές και επιτελικές θέσεις καθώς και σε θέσεις εξωτερικού.
- Πλέον τούτων τοποθετήθηκε και υπηρέτησε σε ιδιαίτερες θέσεις όπως:
  - Παρατηρητής της Ε.Ε κατά τον πόλεμο της Βοσνίας (1993-94) και Αξκός Επιχειρήσεων της ECMM (European Community Monitor Mission) στην κεντρική Βοσνία και στην Κράϊνα.
  - Υπασπιστής του αειμνήστου προέδρου της δημοκρατίας Κωστή Στεφανόπουλου από το 1995-2000.
  - Ακόλουθος Άμυνας στο ΤΕΛ ΑΒΙΒ, από το 2000 και μέχρι το 2003
- Έχει αποφοιτήσει από όλα τα προβλεπόμενα σχολεία του Στρατού.
  - Ακόμη είναι:
  - Απόφοιτος της Ανωτάτης Σχολής Πολέμου , της ΣΕΘΑ, της Σχολής Τακτικών Πληροφοριών, του Στρατού των ΗΠΑ (US Army).
  - Απόφοιτος και κάτοχος Μεταπτυχιακού (M.Sc), στην Γεωπολιτική Ανάλυση, Γεωστρατηγική Σύνθεση και σπουδές Άμυνας & Διεθνούς Ασφάλειας, του Εθνικού & Καποδιστριακού Πανεπιστημίου Αθηνών.

ΕΛΙΣΜΕ/
ΣΥΛΛΟΓΟΣ
ΚΡΗΤΩΝ
ΝΤΥΣΕΛΝΤΟΦ



# Η ΓΕΩΠΟΛΙΤΙΚΗ ΑΞΙΑ ΤΗΣ ΚΡΗΤΗΣ

## ΚΥΡΙΑΚΗ 26 ΙΑΝ. 2025


**ΑΝΤΓΟΣ (Ε.Α.) ΙΩΆΝΝΗΣ ΜΠΑΛΤΖΏΗΣ**
**M.SC. ΣΤΗΝ ΓΕΩΠΟΛΙΤΙΚΗ/ΕΚΠΑ**

# ΓΕΩΠΟΛΙΤΙΚΗ

- **«Η Γεωπολιτική επέστρεψε και επέστρεψε με εκδικητική διάθεση, μετά από διακοπές που πήραμε από την Ιστορία, στην αποκαλούμενη μεταψυχροπολεμική περίοδο». Αντιστράτηγος H. R. McMaster, Σύμβουλος Εθνικής Ασφαλείας των ΗΠΑ**

- **Γεωπολιτική κατά τον καθηγητή Μάζη, «είναι εκείνη η γεωγραφική, αναλυτική μέθοδος που ασχολείται με τη μελέτη και την καταγραφή της κατανομής ισχύος και του ελέγχου των σφαιρών επιρροής στον πλανήτη »**

- **Η γεωπολιτική αποτελεί εργαλείο της στρατηγικής με κεντρικό σημείο την εθνική ισχύ και τον έλεγχο μίας γεωγραφικής επικράτειας. Κράτη που είναι ισχυρότερα στην προβολή των ικανοτήτων τους σε μεγαλύτερες αποστάσεις, αποτελούν τα κυρίαρχα κράτη σε κάθε ιστορική περίοδο μέσα στο διεθνές σύστημα.**
- **Επομένως, η γεωπολιτική υπονοεί την ύπαρξη διεθνών ανταγωνισμών και υποστηρίζει τη στρατηγική σχεδίαση σε διάφορους τομείς, πχ της στρατιωτικής ισχύος (γεωστρατηγική), της οικονομίας (γεωοικονομία), της δημογραφίας, του περιβάλλοντος, κτλ.**

# ΠΑΓΚΟΣΜΙΑ ΝΗΣΟΣ



# SIR HALFORD JOHN MACKINDER
# THE GEOGRAPHICAL PIVOT OF HISTORY

- "Who rules East Europe commands the Heartland;
- who rules the Heartland commands the World-Island;
- who rules the World-Island commands the world.“



# NICHOLAS SPYKMAN
# THE RIMLAND THEORY

- **Who controls the rimland rules Eurasia;**
- **Who rules Eurasia controls the destinies of the world.**



# ΚΡΑΤΙΚΟΙ ΠΥΛΩΝΕΣ ΙΣΧΥΟΣ

- **Α. Άμυνα – Ασφάλεια. (HARD POWER)**
- **Β. Οικονομία. (HARD POWER)**
- **Γ. Πολιτική**
- **Δ. Πολιτισμός –Πληροφορίες.**
- **ΙΣΧΥΣ:Ο Hans J. Morgenthau περιέγραψε - την Ισχύ ως την ικανότητα επιβολής μιας πολιτικής βουλήσεως (ακριβέστερα: του εμφορούμενου υπό μιας πολιτικής βουλήσεως: «Willensträger»).**

# ΚΡΗΤΗ



# ΝΗΣΟΣ ΚΡΗΤΗ



- Η Κρήτη κατέχει κεντρική θέση στην Ανατολική λεκάνη της Μεσογείου θαλάσσης και απέχει 120 ΚΜ από το ακρωτήριο Μαλέας της Πελοποννήσου, περί τα 200ΚΜ από τις μικρασιατικές ακτές και περί τα 300 ΚΜ από τις ακτές της Αφρικής. Έχει σχήμα επίμηκες με μήκος 260 ΚΜ, το δε πλάτος της κυμαίνεται από 12 έως 60 ΚΜ. Έχει έκταση 8.258 τ. ΚΜ και το ανάπτυγμα των ακρών της είναι 1064 ΚΜ. Αποτελεί το νοτιότερο τμήμα της Ελλάδος, είναι η μεγαλυτέρα νήσος και μία εκ των πέντε μεγάλων νήσων της Μεσογείου και βρέχεται από Β. από το Κρητικό Πέλαγος και από το Ν. από το Λιβυκό Πέλαγος. Η γεωγραφική θέση της Κρήτης στη Μεσόγειο είναι τέτοια που μπορεί να χαρακτηριστεί στρατηγική.



- Την νήσο διασχίζει μια επιμήκης οροσειρά, συνέχεια των Βαλκανικών Άλπεων και της Πίνδου, διαχωριζόμενη σε τέσσερις ορεινούς όγκους, που είναι εκ Δ προς Α, τα Λευκά όρη, το όρος Ίδη, το όρος Δίκτη και τα όρη της Σητείας. Στο Βόρειο τμήμα της νήσου υπάρχουν τρεις πεδιάδες, των Χανίων (50ΚΜ μήκος, με 2-5ΚΜ πλάτος), του Ρεθύμνου (20 ΚΜ Χ 5ΚΜ ) και Ηρακλείου _Καστελλίου ( 20 ΚΜ Χ 5ΚΜ) και στο Νότιο τμήμα δύο πεδιάδες , η πεδιάδα Μεσσαράς, η μεγαλυτέρα της νήσου (30 ΚΜ Χ 10 ΚΜ) και της Ιεράπετρας με κηπευτικά προϊόντα.
- Ιδιαίτερα οι εμπορικοί λιμένες Χανίων, Ρεθύμνου, Ηρακλείου, Αγίου Νικολάου, Αγ. Γαλήνης (νότια) και φυσικά ο πολεμικός ναύσταθμος της Σούδας. Τέλος, τα πέντε σήμερα Α/Δ ενεργά, όπως στο Μάλεμε, στο Ακρωτήριο (πολιτικό και στρατιωτικό), στο Ηράκλειο, στο Καστέλλι, στο Τυμπάκι (πεδιάδα Μεσσράς), στο Ρέθυμνο (στρατιωτικό, όχι ενεργό) και στη Ζίρου (μην ενεργό).

# ΣΤΡΑΤΙΩΤΙΚΗ ΑΞΙΑ



- Η θέση της στην Μεσόγειο, η έκταση της, το πλουτοπαραγωγικό της δυναμικό, οι λιμένες, τα αεροδρόμια της προσδίδουν στην Κρήτη μεγάλη στρατιωτική αξία και αποτελεί μια εξαίρετη περιοχή συγκεντρώσεως χερσαίων, ναυτικών και αεροπορικών δυνάμεων, οι οποίες δύναται να εξαπολύσουν ή να υποστηρίξουν επιχειρήσεις προς την ηπειρωτική Ελλάδα, τα Στενά, τον Εύξεινο Πόντο, τις ασιατικές ακτές, την Αίγυπτο, την Λιβύη, την Νότια Ιταλία, την Κύπρο, την Μάλτα. Αεροναυτικές δυνάμεις εκ Κρήτης ορμώμενες, δύνανται να επιτύχουν κυριαρχία στην Ανατολική Μεσόγειο.



- **Πυραυλικές δυνάμεις , εγκατεστημένες στην Κρήτη δύνανται να προσβάλλουν στόχους βαθιά στην Βαλκανική Χερσόνησο, την Νότια Ρωσία, την Μέση Ανατολή και την Κεντρική και Βόρεια Αφρική**
- **Την ίδια στρατιωτική αξία έχει η Κρήτη, ως περιοχή Καλύψεως.**



- **Η αξία τη Κρήτης ως περιοχής συγκοινωνιών είναι πολύ σημαντική, λόγω εκτάσεως, θέσεως και των υπαρχόντων λιμένων και Α/Δ και μπορεί να αποτελέσει κέντρο τροφοδοσίας και βάση ανεφοδιασμού, για επιχειρήσεις στην Βαλκανική, , Εύξεινο Πόντο, Μ. Ανατολή, Β. Αφρική και Ιταλική χερσόνησο.**



- **Τέλος ισχυρός αποτρεπτικός παράγων υψίστης στρατιωτικής αξίας αποτελεί ο πληθυσμός της νήσου, το εξαίρετο ανθρώπινον δυναμικόν της. Οι κρητικοί είναι φιλοπάτριδες, γενναίοι, αξιόμαχοι και ετοιμοπόλεμοι και αποτελούν αποφασιστικό παράγοντα για την άμυνα της νήσου και έχει αποδειχθεί αυτό ιστορικά. Αυτό μειώνει την ανάγκη σταθμεύσεως από τον καιρό της ειρήνης σημαντικών στρατιωτικών δυνάμεων.**

# Η ΓΕΩΟΙΚΟΝΟΜΙΚΗ ΑΞΙΑ ΚΡΗΤΗΣ

- Το νησί της Κρήτης βρίσκεται στην ανατολική Μεσόγειο στο πλέγμα των αρχαιοτάτων θαλάσσιων εμπορικών δρόμων που συνδέουν την Ευρώπη, τη Δυτική Ασία και τη Βόρεια Αφρική.
- **Ο πυρήνας της Ελλάδας** δεν είναι η Αθήνα ή η Θεσσαλία, ή η Μακεδονία, αλλά **είναι το Αιγαίο με τα νησιά .**
- **Τα πιο σημαντικά: η Κρήτη και η Ρόδος. Και το πιο σημαντικό η Κρήτη.**
- Με την Κρήτη, τη Ρόδο, την Κύπρο υπό έλεγχο, η Ελλάδα ελέγχει ολόκληρο το ανατολικό τμήμα της Μεσογείου.




- **Δυτικά, Νότια  και ανατολικά της Κρήτης βρίσκεται ένας τεράστιος φυσικός πλούτος από φυσικό αέριο και πετρέλαιο που περιμένει να αξιοποιηθεί.**




- **Η αναθεωρητική, επιθετική πολιτική της Τουρκίας δημιουργεί συνεχή αστάθεια και προβλήματα. Απαιτείται δημιουργία μια ισχυρής εθνικής στρατηγικής που να υποστηρίζεται και να εφαρμόζεται από όλες τις ελληνικές κυβερνήσεις αταλάντευτα. Και φυσικά να προτάξουμε στον επικίνδυνο γείτονα, ομόνοια, αποφασιστικότητα και αξιόπιστη ΑΠΟΤΡΟΠΗ.**

- **Η Κρήτη μπορεί να γίνει ένα οικονομικό κέντρο επιδιώκοντας την ανάπτυξη μιας ισχυρής οικονομίας υψηλής τεχνολογίας.**
- **θα μπορεί να οικοδομήσει μια μεταποιητική βιομηχανία κυρίως στα τρόφιμα αξιοποιώντας το πλεονέκτημα της πρόσβασης στην ανατολική Μεσόγειο στο πλέγμα των αρχαιοτάτων θαλάσσιων εμπορικών δρόμων που συνδέουν την Ευρώπη, τη Δυτική Ασία και τη Βόρεια Αφρική γεγονός που την καθιστά κεντρικό ναυτιλιακό κόμβο.**
- **. Η Κρήτη πρέπει να είναι ακόμα πιο ελκυστικό μέρος, που ήδη είναι, για να ζει κάποιος. Αναψυχή και ψυχαγωγία πρέπει να αναπτυχθεί περαιτέρω.**
- **Αν δεν μπορείς να ρυθμίσεις τον άνεμο ρύθμισε τα πανιά σου και φύγε προς τα εμπρός!! ΑΡΙΣΤΟΤΕΛΗΣ**

# Η ΓΕΩΠΟΛΙΤΙΚΗ ΑΞΙΑ ΤΗΣ ΚΡΗΤΗΣ

- Η Κρήτη έχει τεράστια γεωπολιτική αξία λόγω της στρατηγικής της θέσης στο Μεσόγειο, **ανάμεσα σε τρεις ηπείρους: την Ευρώπη, την Ασία και την Αφρική**. Αυτή η γεωγραφική θέση καθιστά το νησί κρίσιμο κόμβο για τις θαλάσσιες διαδρομές, τις εμπορικές ανταλλαγές και τις στρατιωτικές δραστηριότητες στην περιοχή.
- **Ελέγχει τις εμπορικές θαλάσσιους διαδρομές**, από την μία άκρη της Μεσογείου έως την άλλη, από την Ανατολή στην Δύση και αντιστρόφως και ίσως τον **σπουδαιότερο εμπορικό δρόμο της Ευρώπης την θαλάσσια Αιγιακή διαδρομή από Βορρά προς Νότο και αντιστρόφως.**



# ΠΑΓΚΟΣΜΙΑ ΝΗΣΟΣ

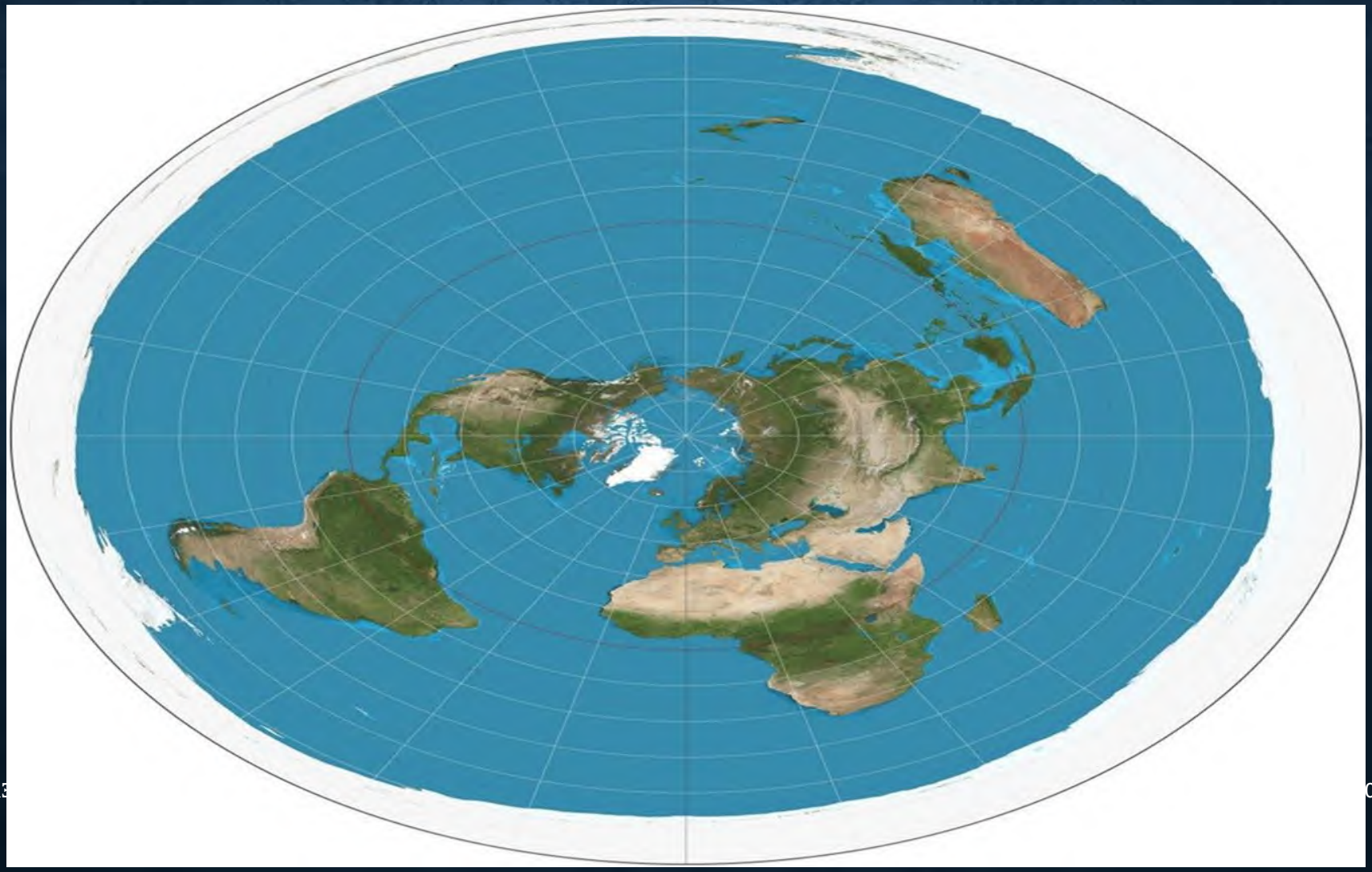

# ΠΑΓΚΟΣΜΙΟΣ ΝΗΣΟΣ/ ΘΕΣΗ ΚΡΗΤΗΣ

- **Η Παγκόσμια Νήσος θεωρείται ως ενιαίο σύνολο και αποτελείται από την Ευρώπη, την Ασία και την Αφρική.**
- **Διαπιστώνεται ότι το κέντρο της Παγκοσμίου Νήσου είναι η Μεσόγειος Θάλασσα. Το κέντρο της Μεσογείου Θαλάσσης είναι η Ανατολική Μεσόγειος και το κέντρο της Ανατολικής μεσογείου είναι το Αιγαίο και η Κρήτη. Άρα, η Κρήτη υπό την γεωπολιτική έννοια είναι το κέντρο της Παγκοσμίου Νήσου και κατ' επέκταση το κέντρο του κόσμου.**

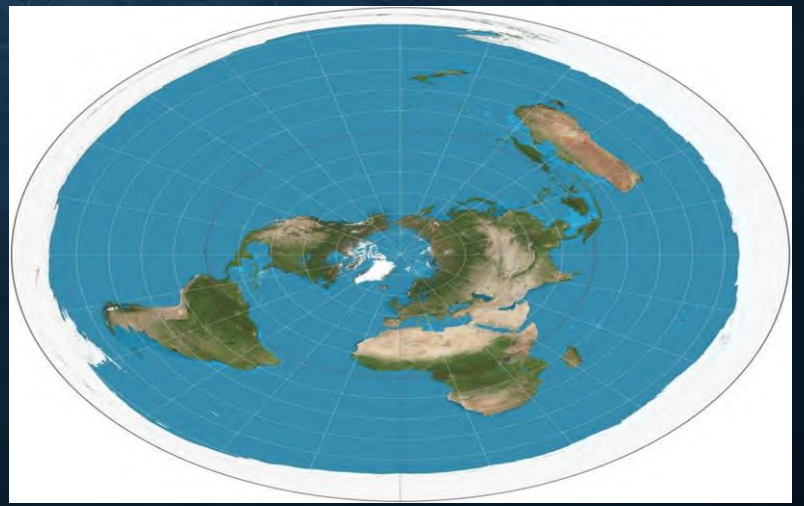

# ΤΕΡΑΣΤΙΑ Η ΓΕΩΠΟΛΙΤΙΚΗ ΑΞΙΑ ΤΗΣ ΚΡΗΤΗΣ

- **Το πέρασμα των Στενών του Βοσπόρου και των Δαρδανελίων είναι ιστορικά το σημαντικότερο θαλάσσιο κομβικό σημείο της Ευρασίας, αλλά η αξία του ακυρώνεται αν δεν εκλαμβάνεται ενιαία με τον αιγιακό χώρο,** του οποίου τα νησιά τον καθιστούν «πέρασμα» και όχι μια ανοιχτή προσβάσιμη θάλασσα.









- **Η απώτατη ευμεγέθης χερσαία μάζα του «σημείου ασφυξίας» είναι η Κρήτη.** Απλά ας υποθέσουμε ότι υπάρχει μια κλεψύδρα, της οποίας η στένωση έχει τα Στενά ως πάνω μέρος και την Κρήτη ως κάτω, ενώ τα δύο «δοχεία» είναι ο Εύξεινος Πόντος και η Μεσόγειος.
- Πρόκειται για έναν νοητό κύκλο ο οποίος εσωκλείει το Αιγαίο και την Προποντίδα, με την Κρήτη και την Κύπρο να δεσπόζουν επί του άξονα τομής των υδάτινων αρτηριών

# Στενά και Αιγαίο



- **Η Κρήτη ελέγχει απόλυτα τα τρία Chock points του Κέντρου της Παγκοσμίου Νήσου, την Διώρυγα του Σουέζ, τα Στενά του Βοσπόρου, όπως αναφέραμε και τα Στενά του Γιβραλτάρ.**
- **Έτσι διασφαλίζει τον έλεγχο της θαλάσσιας οδού Αιγαίου, Δαρδανέλια, Βόσπορος και τις συγκοινωνίες προς Συρία, Αίγυπτο, Λιβύη και προς το Γιβραλτάρ και τις χώρες της Νότιας Ευρώπης.**
- **Γειτνιάζει με το Ισραήλ εξασφαλίζοντας σε αυτό το απαραίτητο στρατηγικό βάθος.**
- **Η γεωστρατηγική αξία της Κρήτης πολλαπλασιάζεται όταν χρησιμοποιείται ως «δίπολο» με την Κύπρο.**

# ΜΕΣΟΓΕΙΟΣ, ΣΗΜΕΙΑ ΑΣΦΥΞΙΑΣ



- **Όποιος κατέχει το νησί εξασφαλίζει τον έλεγχο των συγκοινωνιών στην Μεσόγειο**. Ιστορικά αποδεικνύεται ότι, όποιος κατείχε την Κρήτη κυριαρχούσε στην Μεσόγειο, έλεγχε τις θαλάσσιες οδούς, το εμπόριο και αποκτούσε ισχυρό έρεισμα στην Ανατολή. Λόγω έκτασης, θέσης και πληθυσμού **όποια δύναμη κατακτούσε το νησί χαρακτηρίζονταν από κυρίαρχη κρατική οντότητα, ως Αυτοκρατορία.**
- **Επιπλέον η Γαύδος προσφέρει στην Ελλάδα πρόσθετη ΑΟΖ εμβαδού 2428 Km^2 και βρίσκεται σε μια περιοχή πλούσια σε υδρογονάνθρακες.** Η Κρήτη έχει 8 μεγάλους κόλπους γύρω από αυτήν υπάρχουν 1.300 νησίδες, νησίδια, βραχονησίδες και βράχοι. Τα παραπάνω έχουν χωρικά ύδατα άρα οριοθετώντας την αιγιαλίτιδα ζώνη στα 12 ναυτικά μίλια επεκτείνεται η Εθνική κυριαρχία της χώρας.

- **Η πιθανή κατασκευή του αγωγού East Med θα εκτοξεύσει την γεωπολιτική αξία της Κρήτης γιατί θα αποτελέσει αρωγό στην ενεργειακή ασφάλεια της ΕΕ, για να απεξαρτηθεί από την Ρωσία ενεργειακά. Η γεωπολιτική αξία της Κρήτης φάνηκε από την μερική οριοθέτηση ΑΟΖ με την Αίγυπτο.**



# EUROSIA INTERCONNECTOR.

- Επίσης με την κατασκευή του αγωγού **Eurosia Interconnector** η Ελλάδα θα καταστεί ενεργειακός κόμβος ηλεκτρικής ενέργειας, διαμέσου της Κρήτης, μεταξύ Κύπρου Ισραήλ και ΕΕ. **Η γεωστρατηγική αξία της Κρήτης πολλαπλασιάζεται από την παραμονή Βάσεων και Μονάδων του ΝΑΤΟ στο νησί.**





# ΘΕΛΟΥΝ ΚΑΙ ΤΗΝ ΚΡΗΤΗ

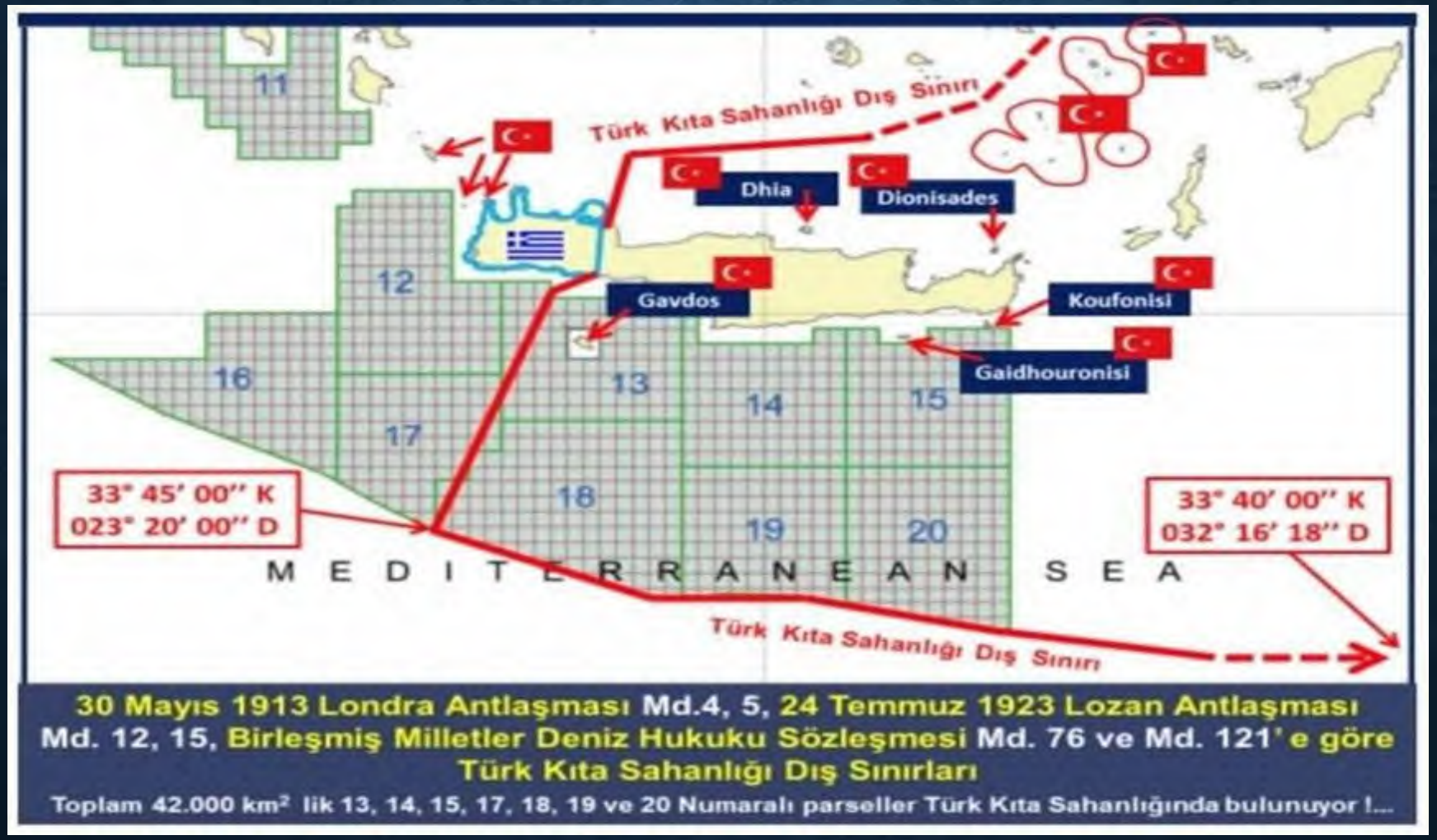

# ΑΙΓΑΙΟ, ΚΡΗΤΗ, ΚΥΠΡΟΣ



# ΤΟ ΑΙΓΑΙΟ ΩΣ ΥΨΙΣΤΗΣ ΣΗΜΑΣΙΑΣ ΕΜΠΟΡΕΥΜΑΤΙΚΗΣ ΟΔΟΥ



# ΠΛΩΤΟΠΟΙΗΣΗ ΑΞΙΟΥ-ΜΟΡΑΒΑ-ΣΥΝΔΕΣΗ ΜΕ ΔΟΥΝΑΒΗ

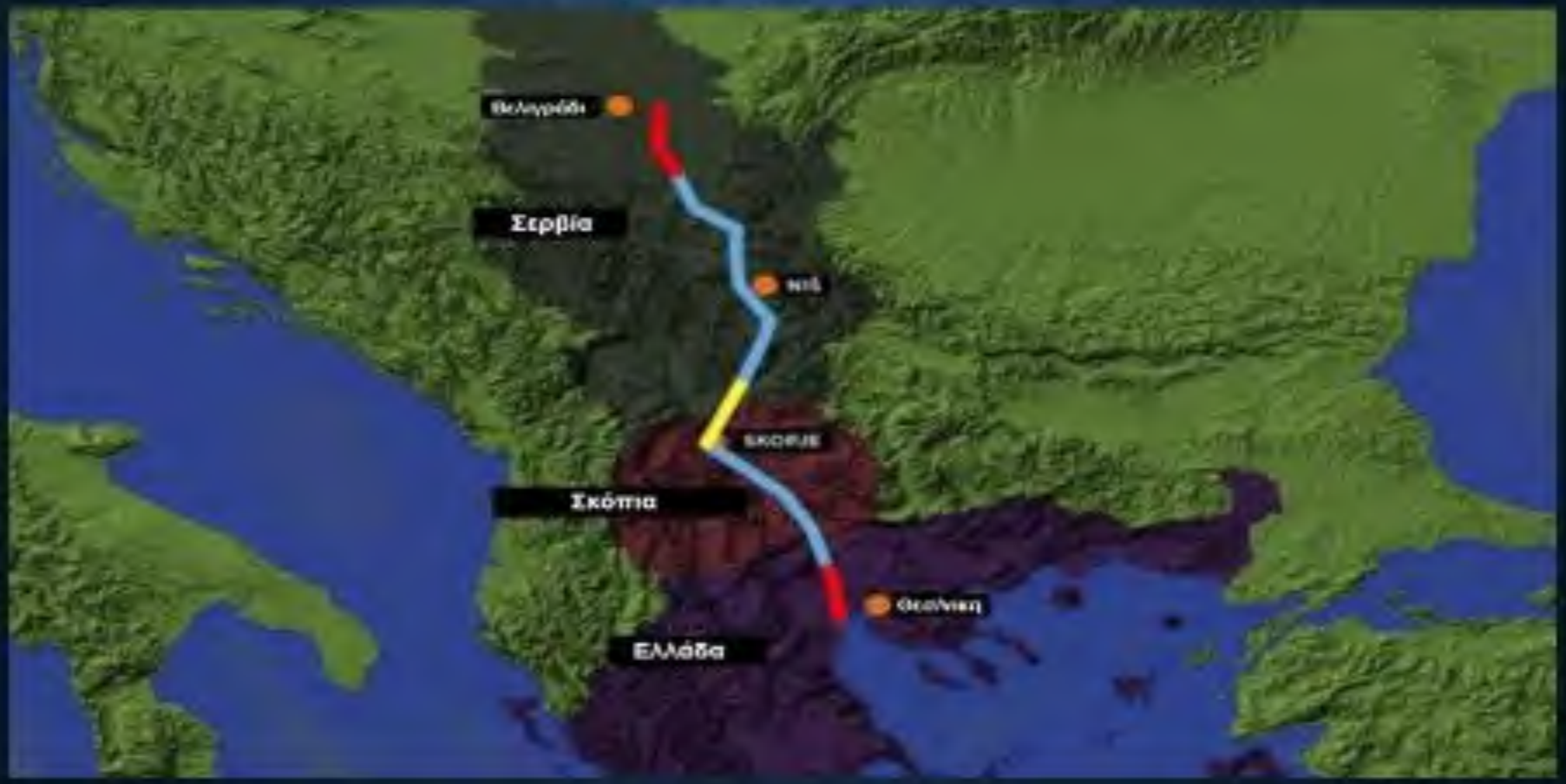

# IMEC


Global Asset IMEC
ISRAEL
GREECE
JORDAN
UAE
INDIA
SAUDI ARABIA

# Ο ΠΟΛΕΜΟΣ ΤΩΝ ΑΓΩΓΩΝ

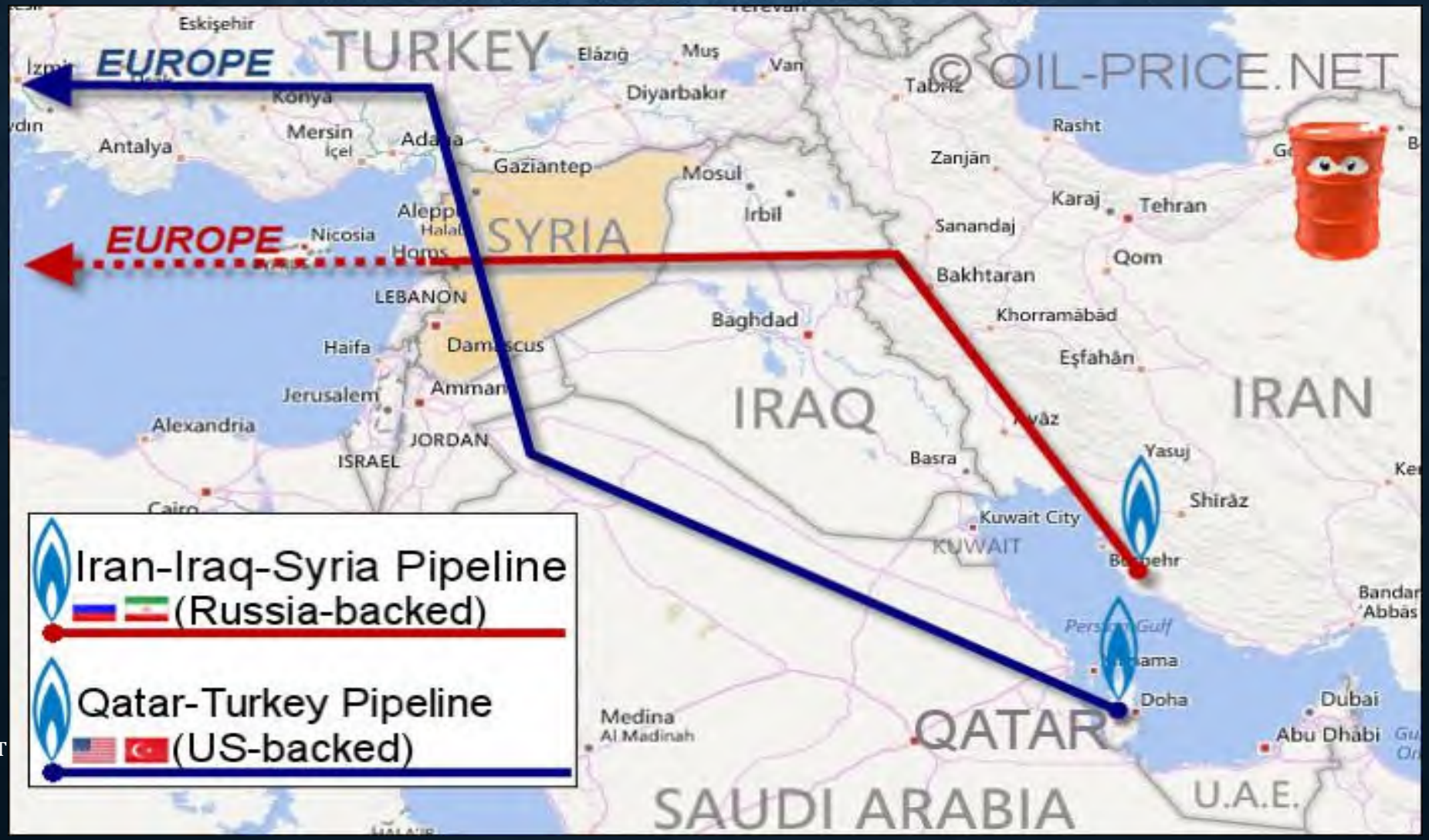


ΑΟΖ ΕΛΛΑΔΑΣ ΑΙΓΥΠΤΟΥ
E
D
Γ
B
A

# ΑΟΖ-ΚΑΤΆ ΤΗΝ ΤΟΥΡΚΙΚΗ ΑΠΟΨΗ



# ΓΑΛΑΖΙΑ ΠΑΤΡΙΔΑ-MAVI VATAN

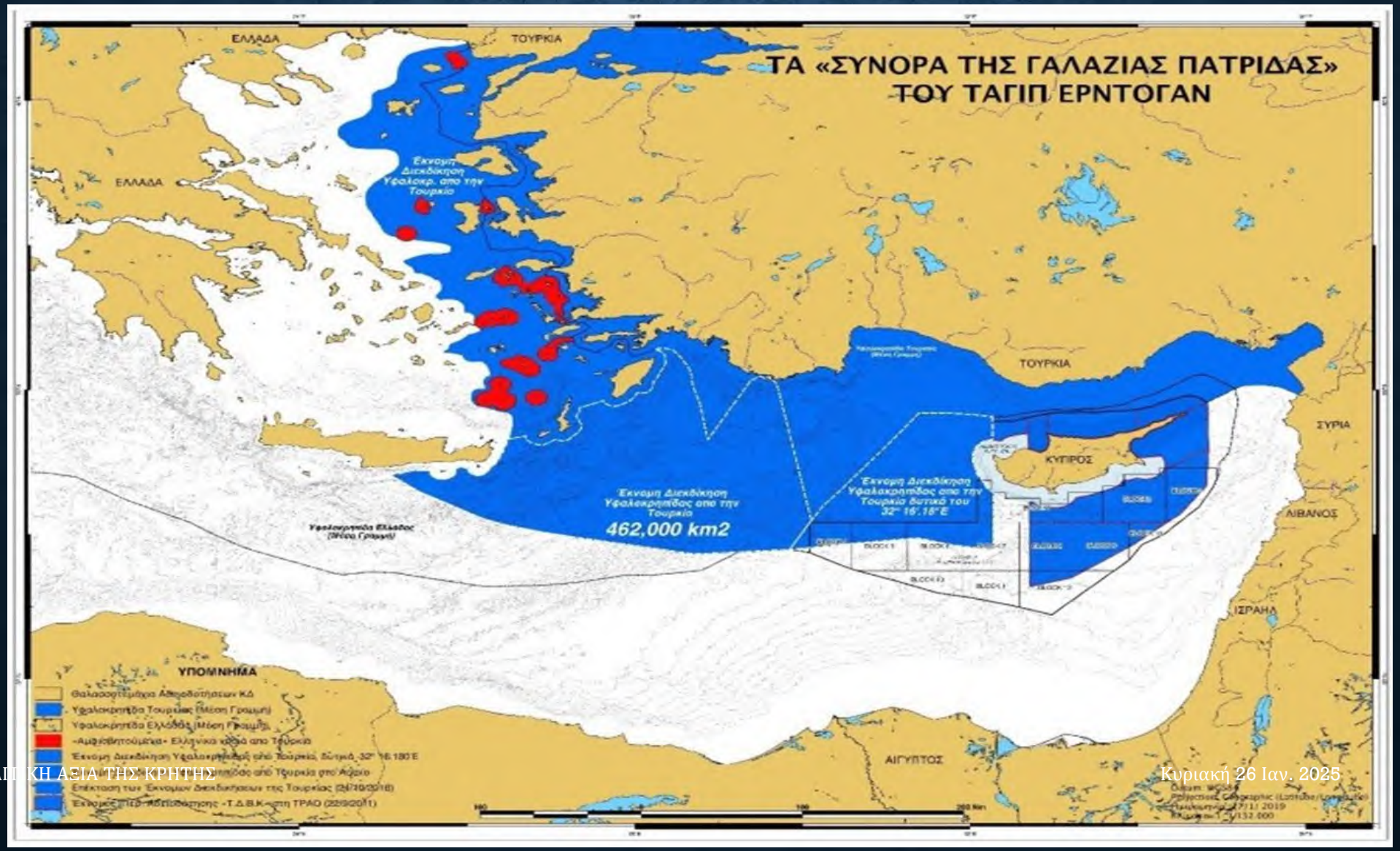

# «ΤΟ ΕΥΔΑΙΜΟΝ ΤΟ ΕΛΕΥΘΕΡΟΝ, ΤΟ Δ' ΕΛΕΥΘΕΡΟΝ ΤΟ ΕΥΨΥΧΟΝ»

# ΤΟ ΔΕ ΣΩΦΡΩΝ, ΤΟΥ ΑΝΑΝΔΡΟΥ ΠΡΟΣΧΗΜΑ-ΘΟΥΚΙΔΙΔΗΣ






# Βιογραφικό Αντιναυάρχου ε.α. Βασίλειου Μπαρτζούκου, Αντιπροέδρου ΕΛΙΣΜΕ



- Κατάγεται από την Άνω Κορακιάνα Κερκύρας. Φοίτησε στην Σχολή Ναυτικών Δοκίμων από το 1971 έως το 1975. Αποστρατεύθηκε το 2006.
- Υπηρέτησε επί Αντιτορπιλικών, Πυραυλακάτων και Φρεγατών. Μεταξύ άλλων διετέλεσε Κυβερνήτης της Πυραυλακάτου «ΜΠΛΕΣΣΑΣ», της Θαλαμηγού «ΑΡΓΩ», της Φρεγάτας «ΕΛΛΗ», της Φρεγάτας «ΛΗΜΝΟΣ», Διοικητής 1ης Μοίρας Φρεγατών, Αρχιεπιστολεύς Στόλου και Διοικητής Φρεγατών.
- Σε θέσεις ξηράς, μεταξύ άλλων, υπηρέτησε ως Υπασπιστής της Α.Ε. του Προέδρου της Δημοκρατίας (1990 – 1992), Διευθυντής Σπουδών στην Ναυτική Σχολή Πολέμου, Ναυτικός Ακόλουθος Βόννης, Διευθυντής Α1 του Γ.Ε.Ν., Διοικητής του Ναυστάθμου Κρήτης και Διοικητής της Σχολής Ναυτικών Δοκίμων.
- Έχει λάβει Μεταπτυχιακό Δίπλωμα στην Μηχανολογία Όπλων από το Naval Postgraduate School του Monterey των Η.Π.Α. και είναι απόφοιτος του Naval War College των Η.Π.Α..
- Κατέχει Μεταπτυχιακό Δίπλωμα στις «Διεθνείς Σχέσεις και Στρατηγικές Σπουδές» του Παντείου Πανεπιστημίου Αθηνών.

# ΤΟ ΤΟΥΡΚΟ-ΛΙΒΥΚΟ ΜΝΗΜΟΝΙΟ ΚΑΙ Η ΣΥΜΦΩΝΙΑ ΕΛΛΑΔΟΣ – ΑΙΓΥΠΤΟΥ ΓΙΑ ΤΗΝ ΟΡΙΟΘΕΤΗΣΗ ΤΗΣ ΑΟΖ.

**Αντιναύαρχος ε.α. Β. Μαρτζούκος ΠΝ**

**Επίτιμος Διοικητής ΣΝΔ**

**Αντιπρόεδρος ΕΛΙΣΜΕ**

# Α. ΜΕΣΟΓΕΙΟΣ: ΠΟΛΥΤΙΜΟ ΣΤΡΑΤΗΓΙΚΟ ΣΗΜΕΙΟ ΓΙΑ ΔΥΤΙΚΗ ΑΣΦΑΛΕΙΑ, ΣΤΑΘΕΡΟΤΗΤΑ, ΕΥΗΜΕΡΙΑ.



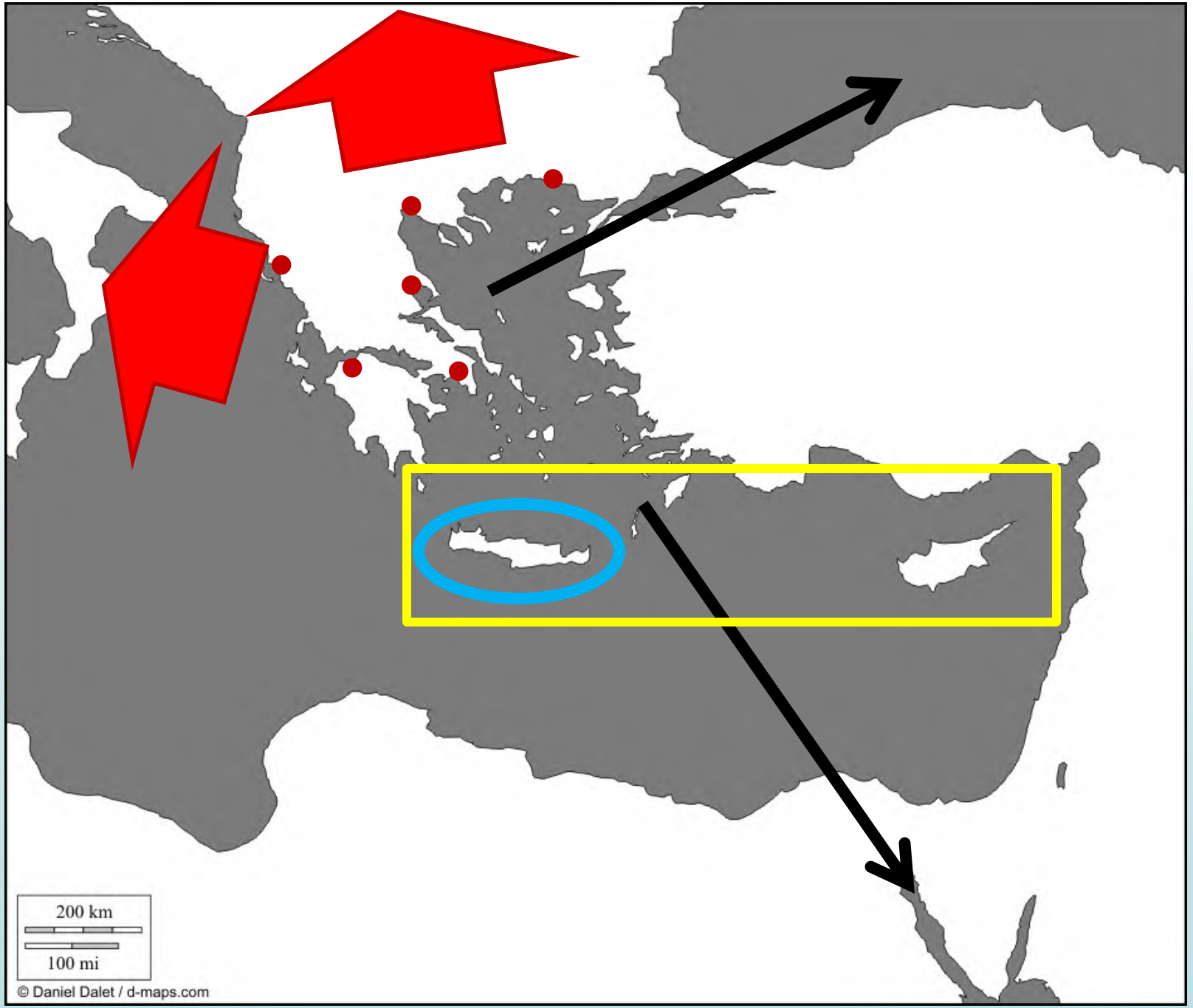
200 km
100 mi
© Daniel Dalet / d-maps.com

# ΜΕΓΑΛΗ ΕΙΚΟΝΑ: Η ΤΟΥΡΚΙΑ ΑΠΟΣΤΑΘΕΡΟΠΟΙΕΙ.

- Αποκλίνει από Διεθνές Δίκαιο και UNCLOS.
- Βλάπτει στρατηγικά Δυτικά συμφέροντα.
- Δεν εφαρμόζει αποφάσεις NATO κατά Ρωσίας.
- Κατέχει τα K/B S-400. Οι Ρώσοι κτίζουν τα πυρηνικά της εργοστάσια. Υποψήφιο μέλος BRICS και SCO.
- Εκβιάζει Δύση (μετανάστες, NATO κ.λπ.).
- Τουρκικές εισβολές/κατοχές, παρεμβάσεις.
- Αρωγός Μουσουλμάνων εξτρεμιστών.
- Επέκταση σε βάρος Ελλάδος και Κύπρου.
- Επέλεξε πλευρά στην σύγκρουση Ισραήλ – Χαμάς.

# ΑΥΤΟΝΟΜΗ ΕΠΕΚΤΑΤΙΚΗ ΙΣΛΑΜΙΚΗ ΤΟΥΡΚΙΑ ΜΕ ΑΝΤΙ-ΔΥΤΙΚΗ ΡΗΤΟΡΙΚΗ. ΤΟΥΡΚΙΚΟ ΟΡΑΜΑ: «ΗΓΕΤΗΣ ΜΟΥΣΟΥΛΜΑΝΩΝ» ΚΑΙ «ΜΕΛΟΣ ΤΗΣ ΕΥΡΑΣΙΑΣ»;



















# ΑΣΥΜΒΑΤΟΤΗΤΑ ΤΟΥΡΚΙΚΩΝ ΦΙΛΟΔΟΞΙΩΝ ΜΕ ΣΤΑΘΕΡΟΤΗΤΑ ΠΕΡΙΟΧΗΣ ΚΑΙ ΔΥΤΙΚΑ ΣΥΜΦΕΡΟΝΤΑ.

















# Η ΤΟΥΡΚΙΑ ΠΑΡΑΒΙΑΖΕΙ ΤΑ ΑΝΘΡΩΠΙΝΑ ΔΙΚΑΙΩΜΑΤΑ








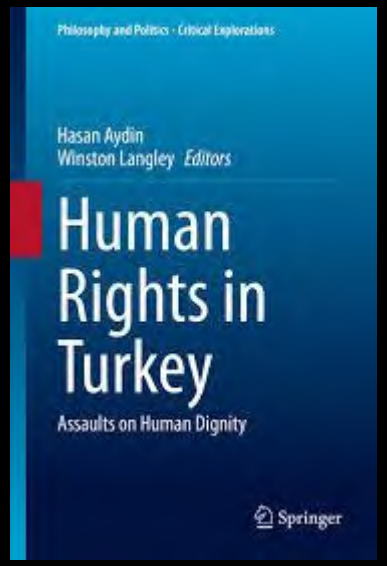


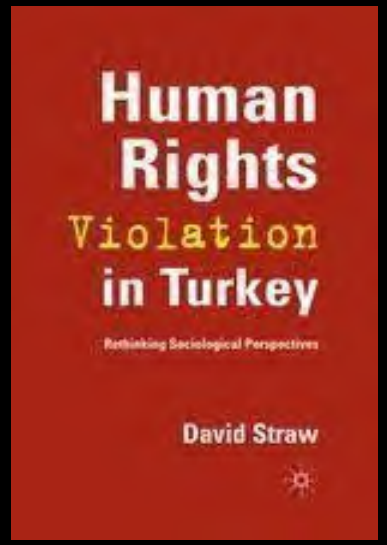










# ΤΟΥΡΚΙΚΕΣ ΠΥΡΗΝΙΚΕΣ ΦΙΛΟΔΟΞΙΕΣ: ΝΕΑ ΑΠΟΣΤΑΘΕΡΟΠΟΙΗΤΙΚΗ ΠΑΡΑΜΕΤΡΟΣ.














# Η ΡΩΣΙΑ ΔΕΝ ΕΊΝΑΙ Ο ΜΟΝΟΣ ΕΙΣΒΟΛΕΑΣ. ΤΑ ΤΟΥΡΚΙΚΑ ΣΥΝΟΡΑ ΤΗΣ «ΚΑΡΔΙΑΣ» = ΕΛΛΗΝΙΚΑ ΣΥΝΟΡΑ ΠΡΟ 1912.












# ΠΑΡΕΜΒΑΣΗ ΣΤΗΝ ΛΙΒΥΗ




























# ΠΑΡΕΜΒΑΣΗ ΣΤΗΝ ΑΡΜΕΝΙΑ





















# ΕΙΣΒΟΛΗ ΣΤΗΝ ΚΥΠΡΟ



















# ΕΙΣΒΟΛΕΣ ΣΤΗΝ ΣΥΡΙΑ

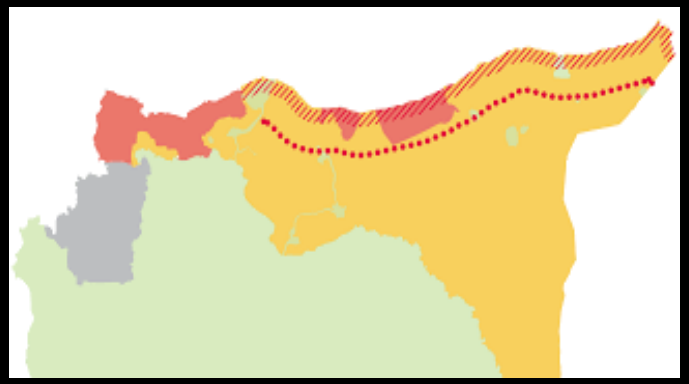



















# Reported Control of Terrain in Syria

## As of December 12, 2024 at 2:00 PM ET

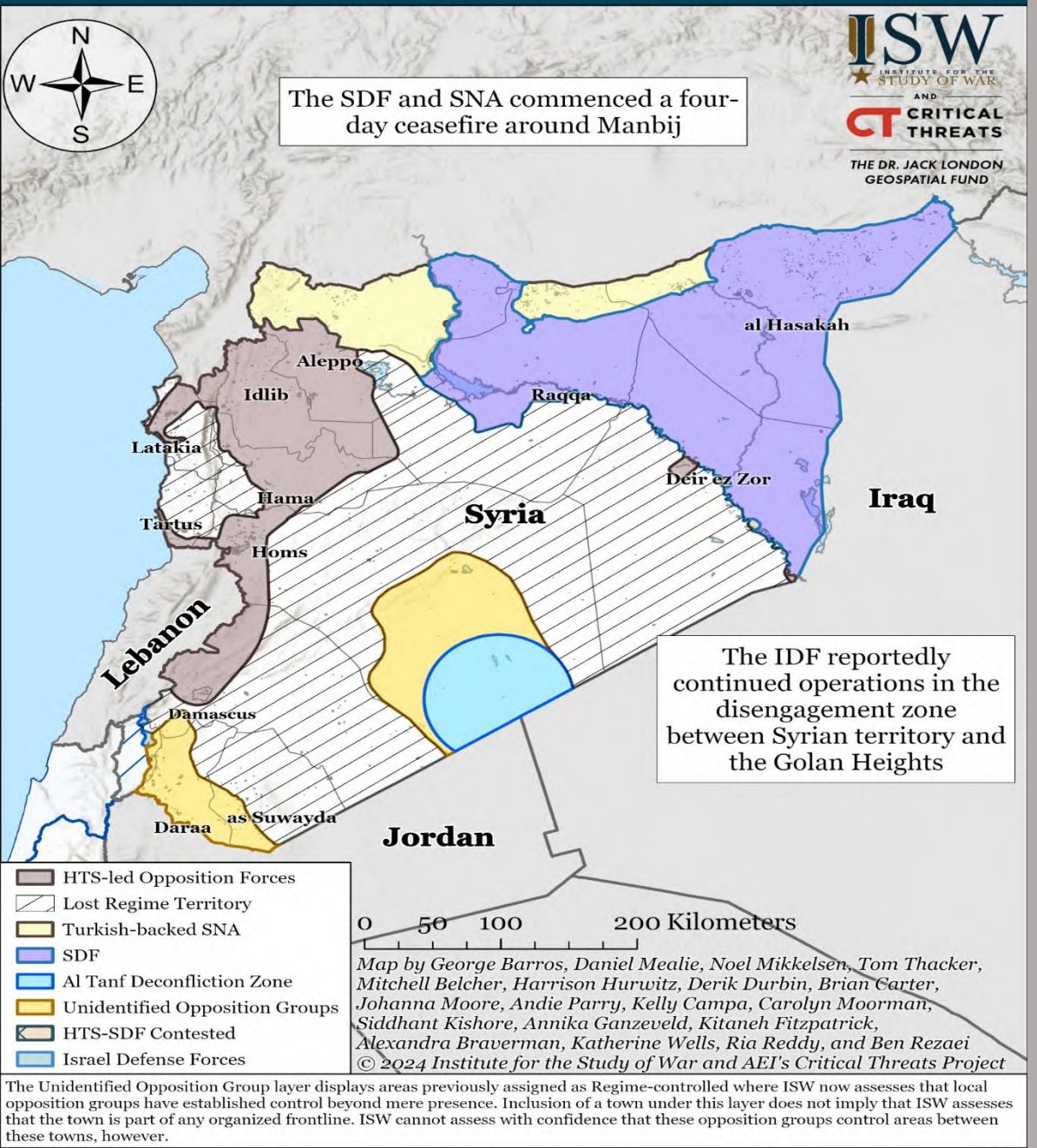


*Map by George Barros, Daniel Mealie, Noel Mikkelsen, Tom Thacker, Mitchell Belcher, Harrison Hurwitz, Derik Durbin, Brian Carter, Johanna Moore, Andie Parry, Kelly Campa, Carolyn Moorman, Siddhant Kishore, Annika Ganzeveld, Kitaneh Fitzpatrick, Alexandra Braverman, Katherine Wells, Ria Reddy, and Ben Rezaei*

*© 2024 Institute for the Study of War and AEI's Critical Threats Project*

The Unidentified Opposition Group layer displays areas previously assigned as Regime-controlled where ISW now assesses that local opposition groups have established control beyond mere presence. Inclusion of a town under this layer does not imply that ISW assesses that the town is part of any organized frontline. ISW cannot assess with confidence that these opposition groups control areas between these towns, however.

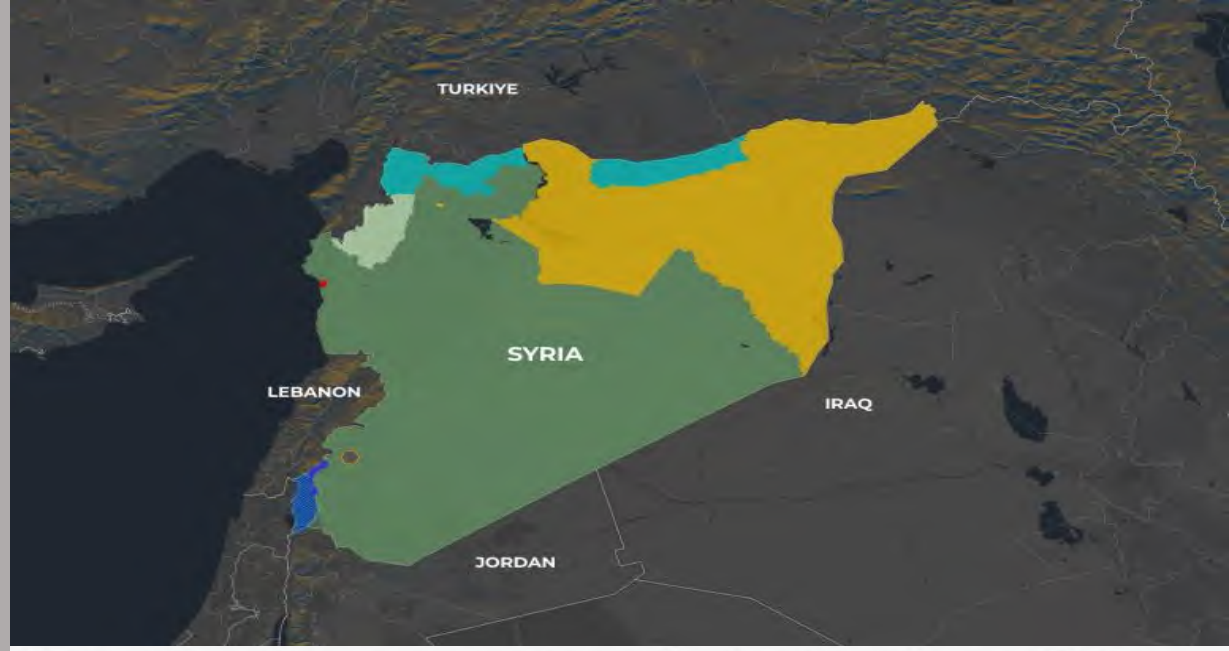


# Israeli strikes on targets in Syria since 8 Dec

Weapon warehouses, ammunition depots, airports, naval bases and research centres have reportedly been targeted

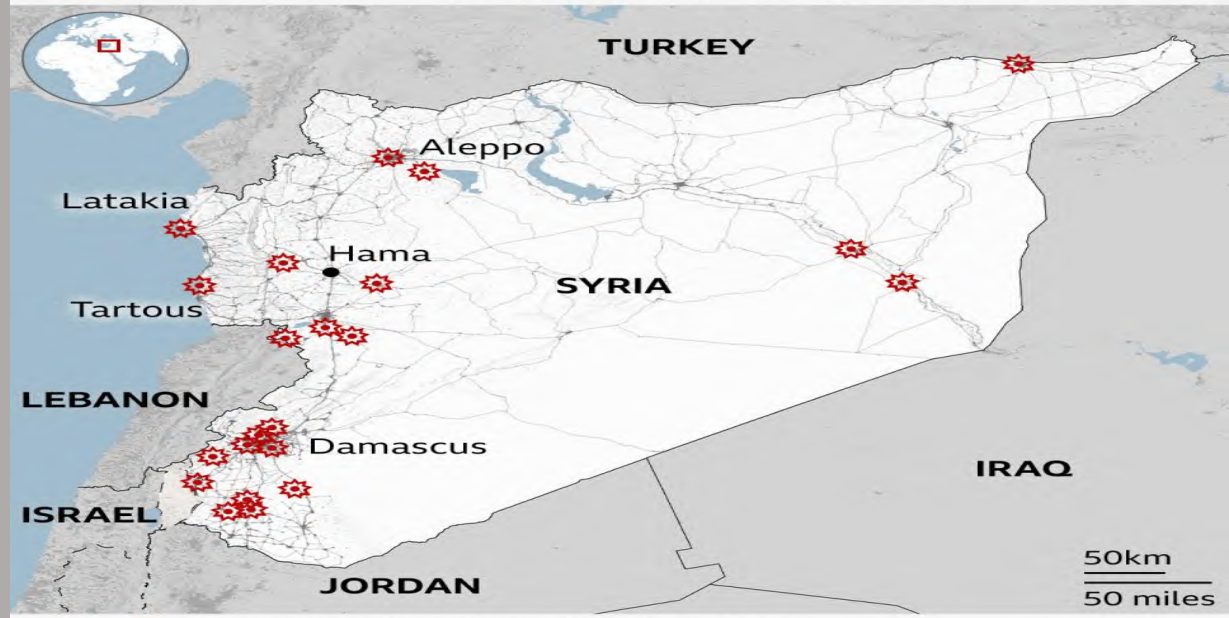


Some ✸ represent strikes on multiple locations

Source: ISW, Syrian Observatory for Human Rights (09:00 GMT, 10 Dec)

BBC

# ΕΙΣΒΟΛΕΣ ΣΤΟ ΙΡΑΚ
















# ΙΣΤΟΡΙΚΗ ΠΑΡΑΔΟΣΗ ΤΟΥΡΚΙΚΩΝ ΕΙΣΒΟΛΩΝ





























Ελλάδα
Τουρκία

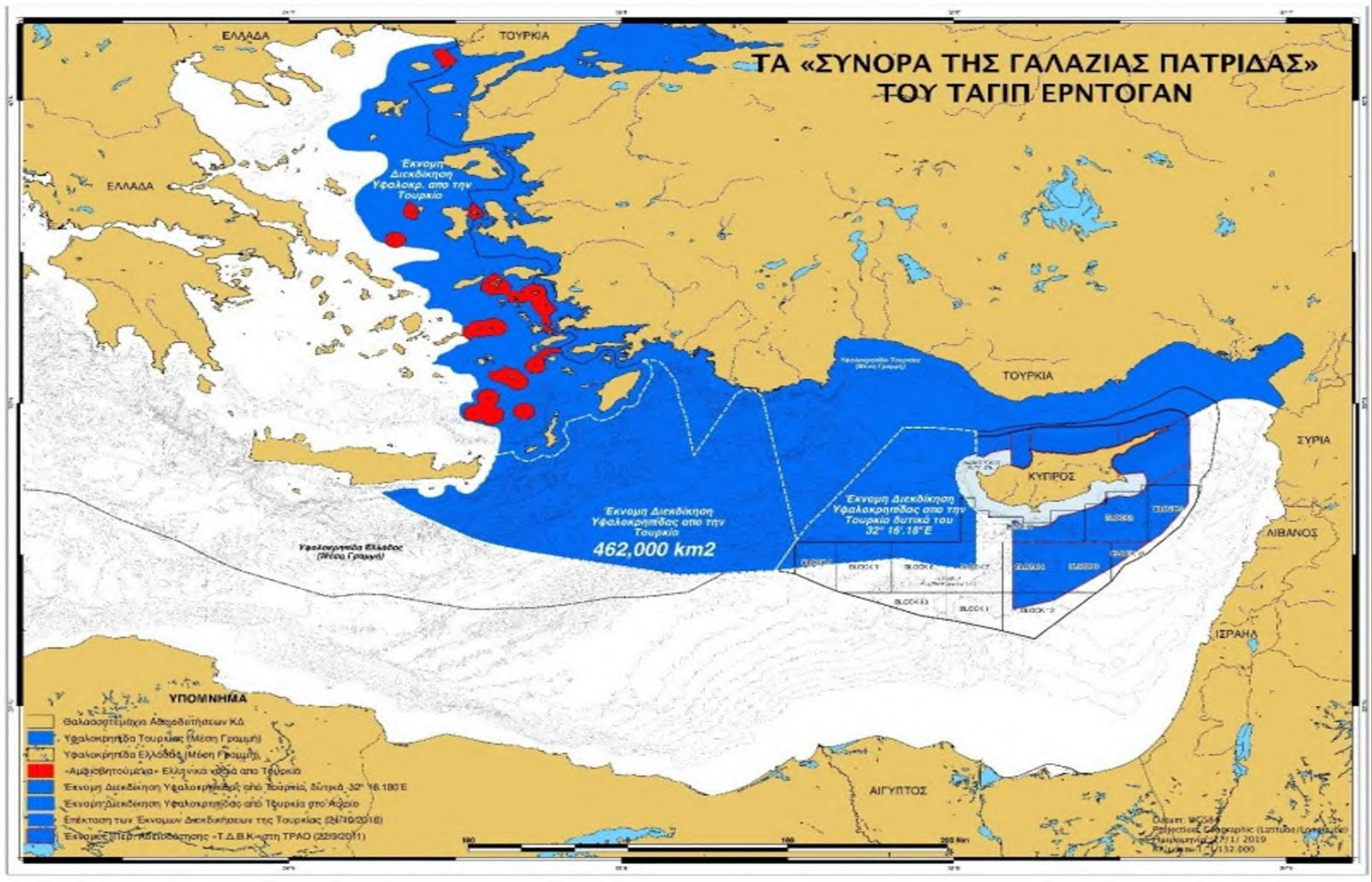
ΤΑ «ΣΥΝΟΡΑ ΤΗΣ ΓΑΛΑΖΙΑΣ ΠΑΤΡΙΔΑΣ»
ΤΟΥ ΤΑΓΙΠ ΕΡΝΤΟΓΑΝ
ΕΛΛΑΔΑ
ΤΟΥΡΚΙΑ
ΕΛΛΑΔΑ
Έκνομη Διεκδίκηση Υφαλοκρ. από την Τουρκία
Έκνομη Διεκδίκηση Υφαλοκρηπίδας από την Τουρκία
462,000 km2
Υφαλοκρηπίδα Ελλάδας (Μέση Γραμμή)
Έκνομη Διεκδίκηση Υφαλοκρηπίδας από την Τουρκία δυτικά του 32° 16'.18" E
ΤΟΥΡΚΙΑ
ΚΥΠΡΟΣ
ΣΥΡΙΑ
ΛΙΒΑΝΟΣ
ΙΣΡΑΗΛ
ΑΙΓΥΠΤΟΣ
ΥΠΟΜΝΗΜΑ
Θαλασσοτεμάχια Αθηνοδοτήσεων Κά
Υφαλοκρηπίδα Τουρκίας (Μέση Γραμμή)
Υφαλοκρηπίδα Ελλάδας (Μέση Γραμμή)
«Αμφιοβητούμενα» Ελληνικά νησιά από Τουρκία
Έκνομη Διεκδίκηση Υφαλοκρηπίδας από Τουρκία, δυτικά 32° 16.180 E
Έκνομη Διεκδίκηση Υφαλοκρηπίδας από Τουρκία στο Αιγαίο
Επέκταση των Έκνομων Διεκδικήσεων της Τουρκίας (24/10/2016)
Έκνομες Περ. Αθειοδοτήσης - Τ.Δ.Β.Κ-ιστη ΤΡΑΟ (22/9/2011)
100
200 Nm


TÜRKİYE
VATAN
00 km²


Doesn't
Count
Doesn't
Exist




DENİZLERDEKİ HİSSEDİLİMİZ
YUNANİSTAN
TÜRKİYE




Greece
Turkey
"Blue Homeland"
Map presented by Turkeys
President, 21/08-2019
Turkey and Libyan
Maritime Borders
Greek Islands
According to Turkish
Gov, invaded Northern
Cyprus has right to this
Sea area
Cyprus
Syria
Turkey Maritime
Zone
Northern
Cyprus invaded
by Turkey in
1970
Jerusalem
Libya




TURKISH PETROLEUM Licence
Areas
(2009-2012)
TURKISH PETROLEUM New
Licence Areas
So called
Egypt-Greece
Boundary Agreement
CRUCIFIX SURVEY AREA

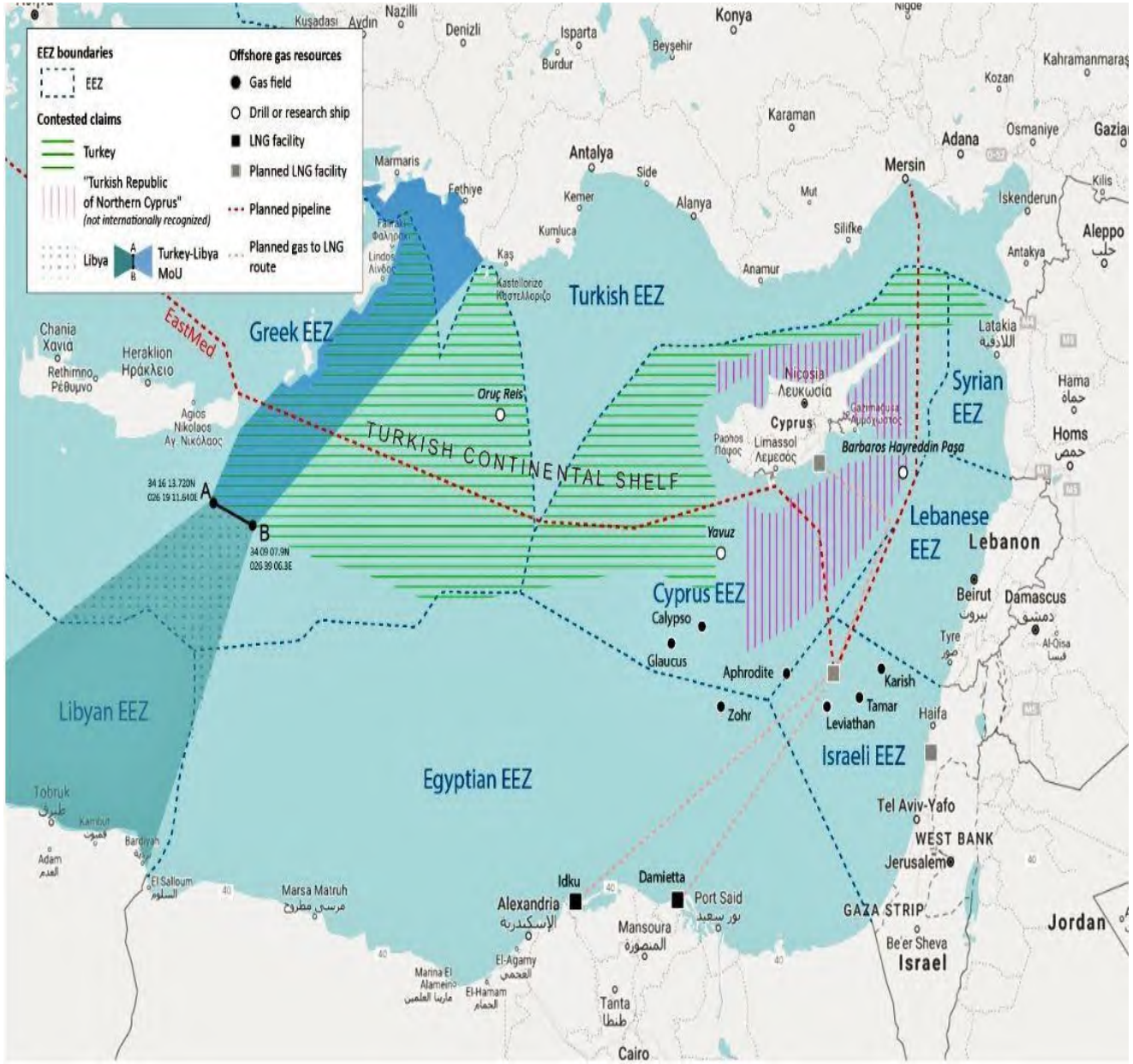
EEZ boundaries
EEZ
Contested claims
Turkey
"Turkish Republic of Northern Cyprus" (not internationally recognized)
Libya
Turkey-Libya MoU
Offshore gas resources
Gas field
Drill or research ship
LNG facility
Planned LNG facility
Planned pipeline
Planned gas to LNG route
Turkish EEZ
Greek EEZ
EastMed
TURKISH CONTINENTAL SHELF
Syrian EEZ
Lebanese EEZ
Cyprus EEZ
Israeli EEZ
Egyptian EEZ
Libyan EEZ
Oruç Reis
Barbaros Hayreddin Paşa
Yavuz
Calypso
Glaucus
Aphrodite
Zohr
Karish
Tamar
Leviathan
34 16 13.720N
026 19 11.640E
34 09 07.9N
026 39 06.3E
Nazilli
Aydın
Denizli
Isparta
Burdur
Beyşehir
Konya
Karaman
Kahramanmaraş
Kozan
Adana
Osmaniye
Mersin
Antalya
Side
Kemer
Alanya
Mut
Silifke
Iskenderun
Aleppo
Antakya
Anamur
Kumluca
Fethiye
Marmaris
Kaş
Kastellorizo
Chania
Heraklion
Rethimno
Agios Nikolaos
Latakia
Nicosia
Cyprus
Limassol
Hama
Homs
Beirut
Damascus
Tyre
Haifa
Tel Aviv-Yafo
WEST BANK
Jerusalem
GAZA STRIP
Be'er Sheva
Israel
Jordan
Tobruk
Marsa Matruh
El Salloum
Alexandria
Idku
Damietta
Port Said
Mansoura
El-Agamy
Marina El Alamein
El-Hamam
Tanta
Cairo

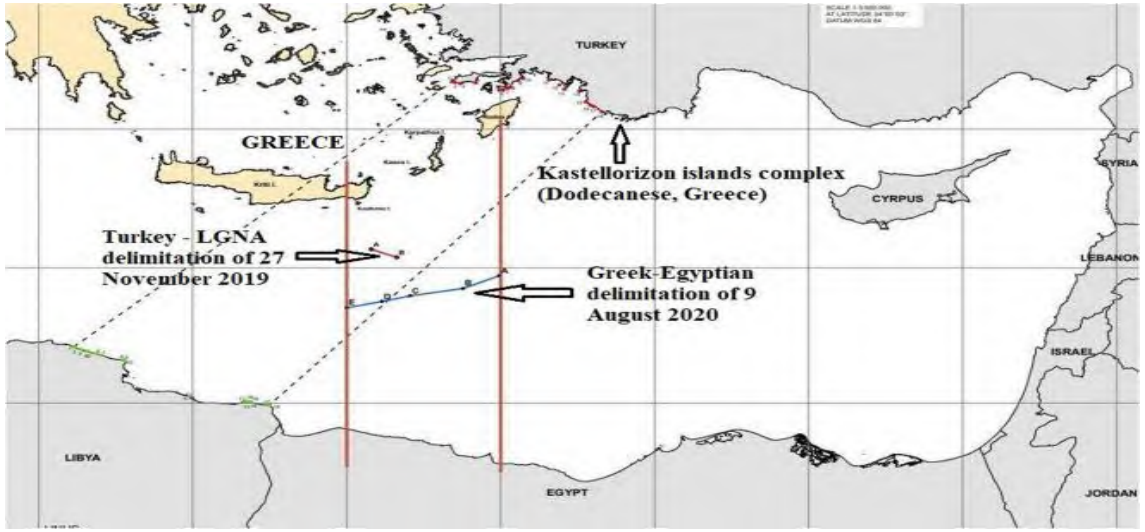
TURKEY
GREECE
Kastellorizon islands complex (Dodecanese, Greece)
CYPRUS
SYRIA
LEBANON
ISRAEL
Turkey - LGNA delimitation of 27 November 2019
Greek-Egyptian delimitation of 9 August 2020
LIBYA
EGYPT
JORDAN

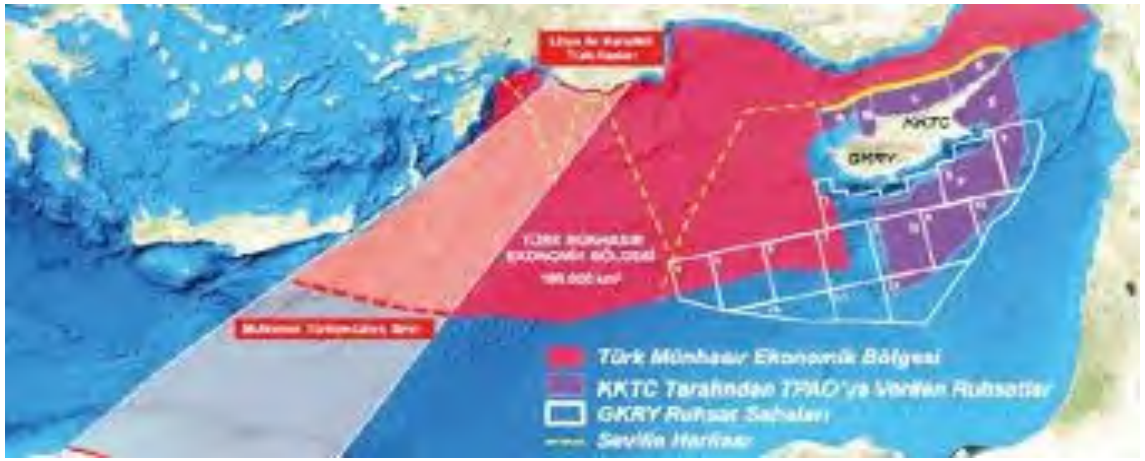
KKTC
GKRY
Türk Münhasır Ekonomik Bölgesi
KKTC Tarafından TPAO'ya Verilen Ruhsatlar
GKRY Ruhsat Sahaları
Sevilla Hattası


TURKEY
TRNC
GCA
EEZ of Turkey
Turkey-Libya Border
Turkey-Israel Border
ISRAEL




ΕΛΛΑΔΑ
Εύβοια
Αθήνα
Άνδρος
Τήνος
Νάξος
Αμοργός
Κρήτη
ΟΙΝΟΥΣΕΣ
ΠΑΝΑΓΙΑ
Χίος
ΚΑΛΟΓΕΡΟΙ
ΦΟΥΡΝΟΙ
ΘΥΜΑΙΝΑ
Σάμος
Ικαρία
ΑΡΚΙΟΙ
Λέρος
Λέρος
ΚΙΝΑΡΟΣ
Κάλυμνος
ΛΕΒΙΘΑ
Κως
ΓΥΑΛΙ
ΣΥΡΝΑ
ΔΙΟΝΥΣΑΔΕΣ
ΚΟΥΦΟΝΗΣΙ
ΓΑΪΔΟΥΡΟΝΗΣΙ
ΓΑΥΔΟΣ
νησιά
Τουρκία
ιλει
ρίζα ζώνη»


THRAKIEN
ΘΡΑΚΗ

# ΤΩΡΑ ΚΑΙ Η ΣΕΙΡΑ ΤΗΣ ΚΡΗΤΗΣ...

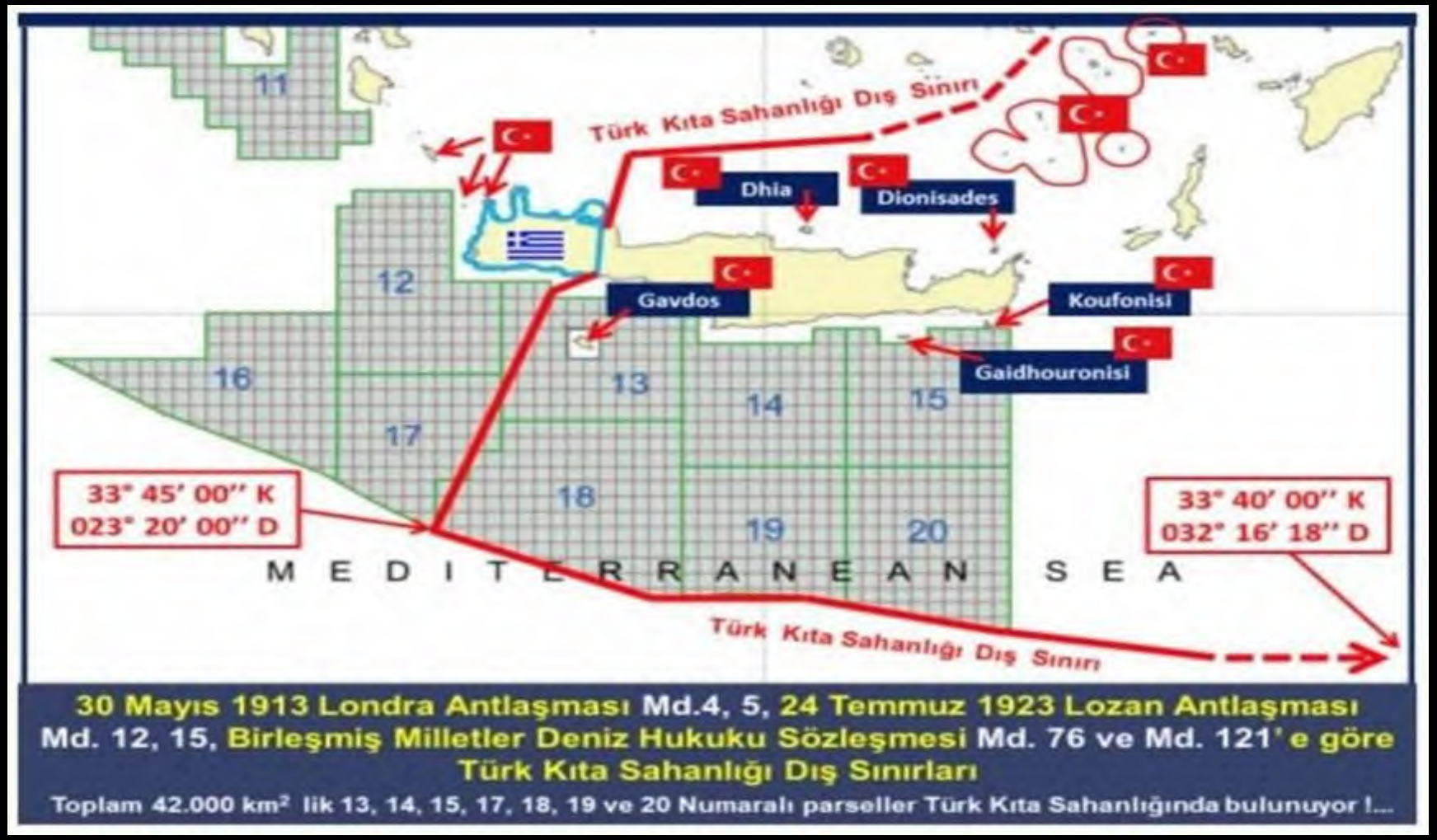


East Med Energy Axis
Legend

# ΠΛΕΓΜΑ ΚΥΡΙΩΝ ΤΟΥΡΚΙΚΩΝ ΔΙΕΚΔΙΚΗΣΕΩΝ ΚΑΤΑ ΤΟΥ ΕΛΛΗΝΙΣΜΟΥ

- **Casus Belli για επέκταση ΧΥ.**
- **«Γκρίζες ζώνες» για 172 ελληνικές νήσους.**
- **«Γαλάζια πατρίδα» και «Γαλάζιος Ουρανός».**
- **Αποστρατικοποίηση νήσων Α. Αιγαίου έναντι αμφισβητήσεως της κυριαρχίας των.**
- **Ανακάλυψη «τουρκικών» μειονοτήτων σε Θράκη, Κω, Ρόδο.**
- **FIR – Περιοχές SAR**
- **Διχοτόμηση Κύπρου και έλεγχος αυτής.**
- **Εισαγωγή επεκτατικών φιλοδοξιών στην εκπαίδευση**

# ΟΙ ΘΕΣΜΟΙ ΤΩΝ ΘΑΛΑΣΣΙΩΝ ΖΩΝΩΝ

- Εσωτερικά ύδατα – Γραμμές βάσης
- Αιγιαλίτιδα ζώνη ή χωρική θάλασσα
- Συνορεύουσα ζώνη
- Αρχιπελαγικά ύδατα
- Αποκλειστική οικονομική ζώνη και ζώνη αλιείας
- Ανοιχτή θάλασσα
- Υφαλοκρηπίδα
- Το καθεστώς των νήσων

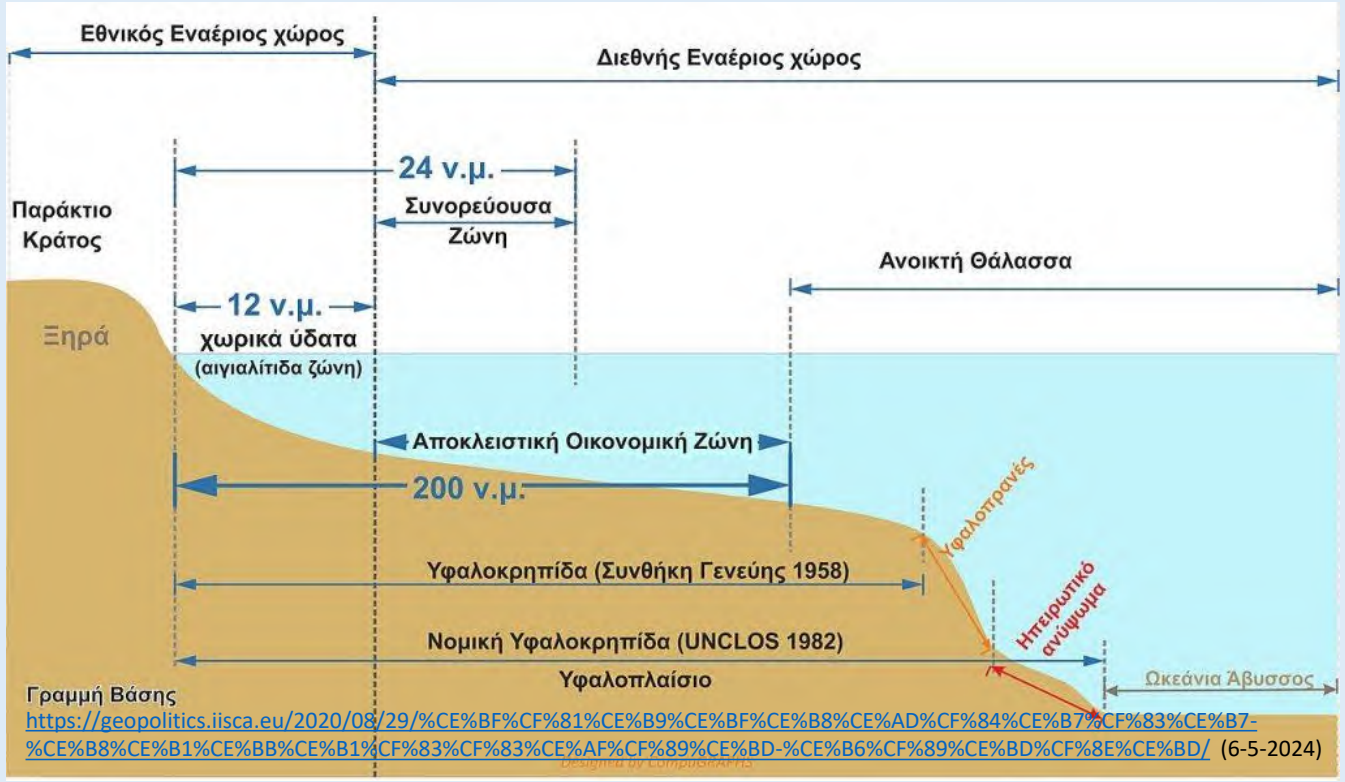


https://geopolitics.iisca.eu/2020/08/29/%CE%BF%CF%81%CE%B9%CE%BF%CE%B8%CE%AD%CF%84%CE%B7%CF%83%CE%B7-%CE%B8%CE%B1%CE%BB%CE%B1%CF%83%CF%83%CE%AF%CF%89%CE%BD-%CE%B6%CF%89%CE%BD%CF%8E%CE%BD/ (6-5-2024)

# ΟΡΙΟΘΕΤΗΣΗ ΘΑΛΑΣΣΙΩΝ ΖΩΝΩΝ ΕΛΛΑΔΟΣ ΜΕ ΑΛΛΕΣ ΓΕΙΤΟΝΙΚΕΣ ΧΩΡΕΣ



https://www.enoplos.gr/2020/06/blog-post_967.html (6-5-2024)

Οριοθέτηση ΑΟΖ Ελλάδας – Ιταλίας




Χάρτες από την ιστοσελίδα www.marineregion.org

apokalypsis.gr

# European Union marine waters

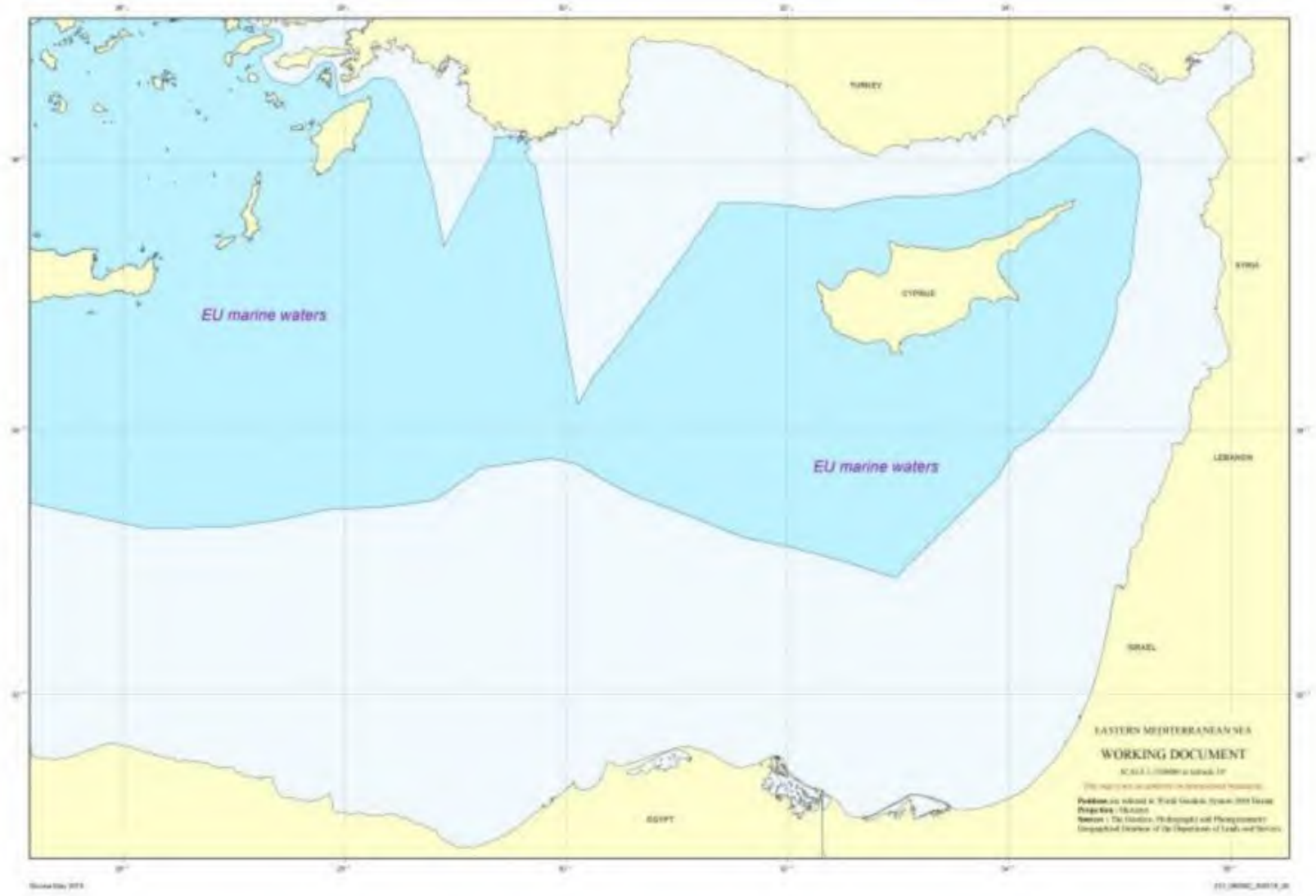


Greece
East
Med

European
MSP Platform

# Background Information

## Basic facts on Marine Waters




*This map was compiled from different international sources such as EMODnet, EEA or Marine Regions. Information obtained from these sources was cross-checked with data from national sources. While compilation was carried out by the European MSP Platform, validation and quality assurance remain the responsibility of the primary data sources.*

Greece's territorial sea extends up to six nautical miles from the baselines. The maritime borders between Greece and Turkey are defined as follows:

- The agreement between Italy and Turkey signed in Ankara on January 4, 1932, and the procès-verbal that is an integral part of the above agreement, signed in Ankara on December 28, 1932, defines the maritime borders of the southern-eastern part of the Aegean Sea and eastern Mediterranean. Greece, as a successor of Italy's rights and obligations, since 1947, acquired full sovereignty over the Dodecanese islands.
- The Lausanne Peace Treaty signed in 1923, and the Athens Protocol of 1926, set the maritime borders in Thrace, a region

# Ευθείες γραμμές βάσεως Τουρκίας




Ευθείες γραμμές βάσεως που θέσπισε η Τουρκία το 1965 με βάση τον Τουρκικό νόμο 476/1964 και τις ανακοίνωσε και στα Ηνωμένα Εθνη.

Χαρακτηριστικό είναι ότι στο Αιγαίο και τις νοριοδυτικές ακτές της Τουρκίας, από την περιοχή του ποταμού Εβρου μέχρι περίπου την Αττάλεια, το σύστημα ευθείων γραμμών είναι συνεχές και περιλαμβάνει εσωτερικά όλα τα νησιά, νησίδες και βραχονησίδες που απέχουν από την ημειρωτική ακτογραμμή της Ασίας μέχρι 3 ν.μ. και μόνον αυτά.

Η χάραξη στην περιοχή Στενών Δαρδανελλίων, Ιμβρου και Τενέδου δεν έγινε επί τη βάσει των κανόνων του διεθνούς δικαίου.

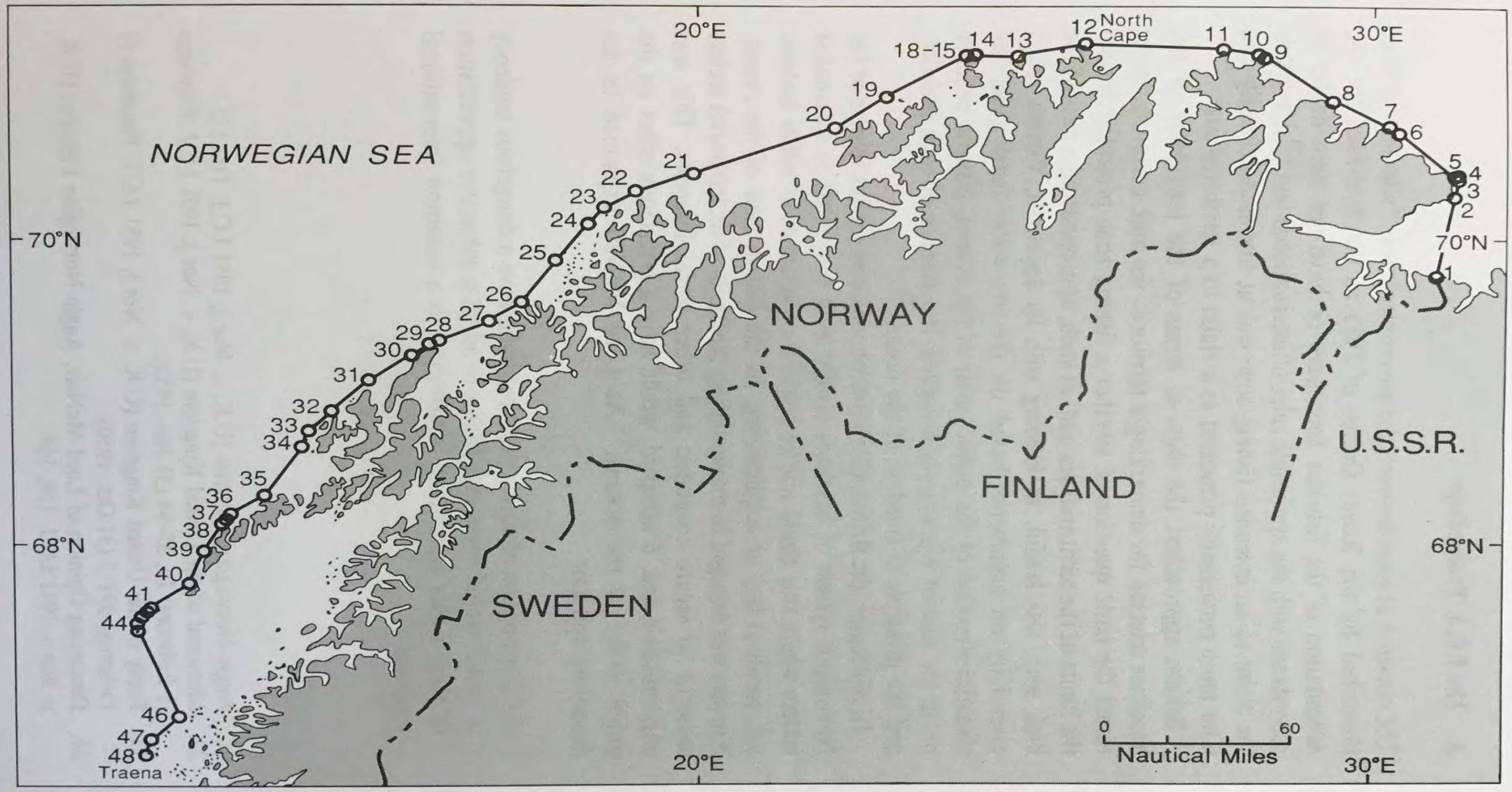


*Figure* 2.1 Norwegian Straight Baselines, 1935

# Ενδεικτικός χάρτης των δυνατοτήτων που υπάρχουν για τις ευθείες γραμμές βάσεως της Ελλάδας στο Αιγαίο




Το κλείσιμο των κόλπων βασίζεται στη σχετική μελέτη του Γ. Πουλιτάκη. [Politakis, G.P., «The Aegean agenda: Greek national interests and the new Law of the Sea Convention», The International Journal of Marine and Coastal Law, τόμος 10, 1995, σελ. 497-527].
Στις υπόλοιπες νησιωτικές περιοχές η χάραξη είναι εντελώς στοιχειώδης και μόνον ενδεικτική των πολλών δυνατοτήτων που υπάρχουν. Π.χ. οι Κυκλάδες μπορούν να περικλειστούν ολόκληρες με ευθείες γραμμές βάσεως.

Από την ειδική έκδοση της ΚΑΘΗΜΕΡΙΝΗΣ, «Τουρκικές διεκδικήσεις σε Αιγαίο και Ανατ. Μεσόγειο», του Αγγέλου Συρίγου.

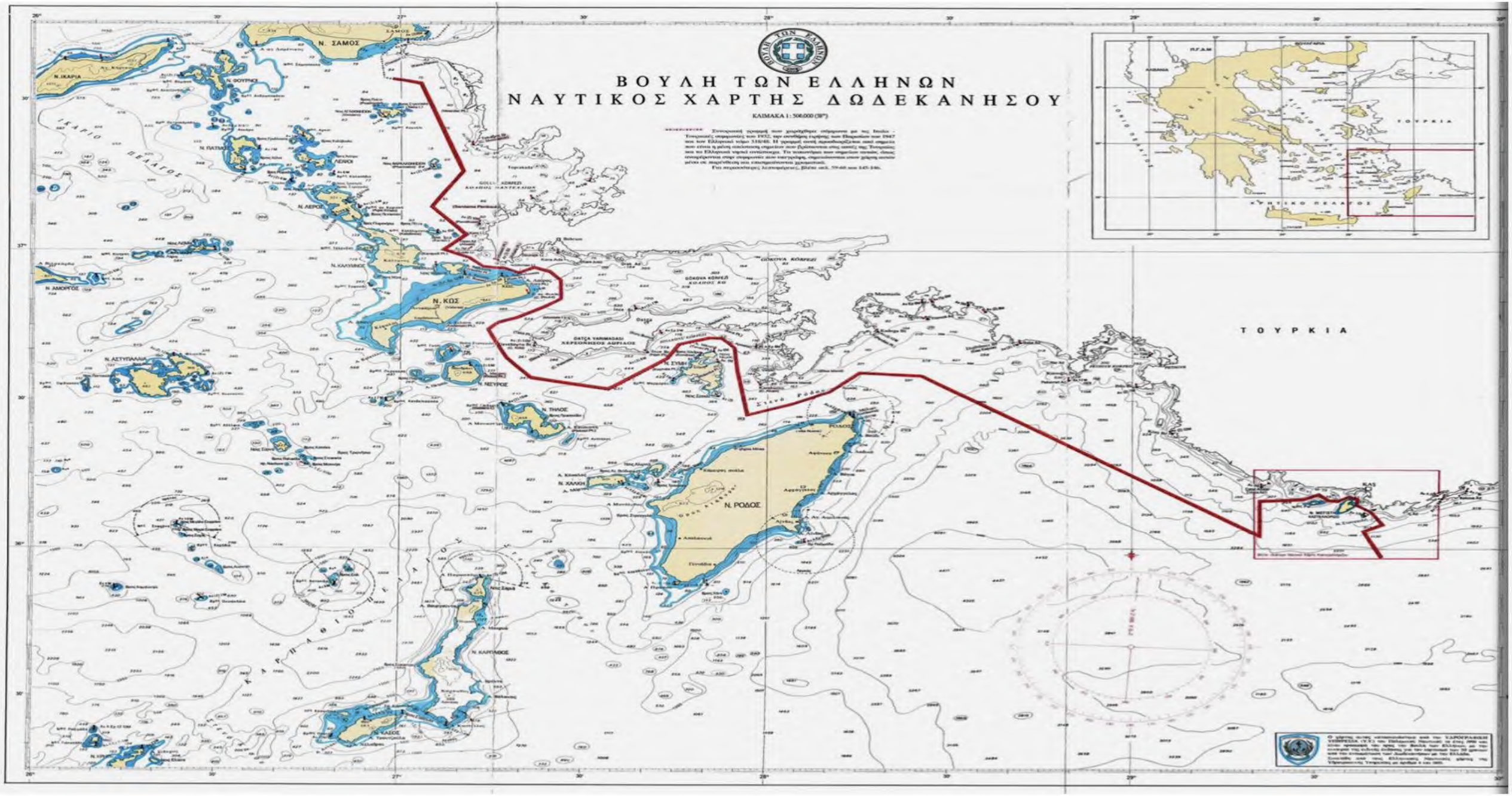
ΒΟΥΛΗ ΤΩΝ ΕΛΛΗΝΩΝ
ΝΑΥΤΙΚΟΣ ΧΑΡΤΗΣ ΔΩΔΕΚΑΝΗΣΟΥ
ΚΛΙΜΑΚΑ 1 : 500.000 (38°)
Ν. ΣΑΜΟΣ
Ν. ΙΚΑΡΙΑ
Ν. ΦΟΥΡΝΟΙ
Ν. ΠΑΤΜΟΣ
Ν. ΛΕΡΟΣ
Ν. ΚΑΛΥΜΝΟΣ
Ν. ΑΜΟΡΓΟΣ
Ν. ΚΩΣ
Ν. ΑΣΤΥΠΑΛΑΙΑ
Ν. ΝΙΣΥΡΟΣ
Ν. ΤΗΛΟΣ
Ν. ΣΥΜΗ
Ν. ΡΟΔΟΣ
Ν. ΚΑΡΠΑΘΟΣ
Ν. ΚΑΣΟΣ
ΤΟΥΡΚΙΑ
ΙΚΑΡΙΟ ΠΕΛΑΓΟΣ
ΚΡΗΤΙΚΟ ΠΕΛΑΓΟΣ

# ΣΥΝΤΟΜΟ ΙΣΤΟΡΙΚΟ Τ – Λ ΜΝΗΜΟΝΙΟΥ ΚΑΙ ΣΥΜΦΩΝΙΑΣ ΕΛΛΑΔΟΣ ΑΙΓΥΠΤΟΥ ΓΙΑ ΑΟΖ

- **2011: Νόμος Μανιάτη 4001/2011. Άρθρο 156 – παράγραφος 1: Ελλείψει συμφωνίας με παρακείμενα ή αντικείμενα κράτη το εξωτερικό όριο Υ/Φ και ΑΟΖ είναι η ισαπέχουσα μέση γραμμή από τα εγγύτερα σημεία των γραμμών βάσεως (ηπειρωτικών ή νησιωτικών) από τις οποίες μετράται το εύρος της αιγιαλίτιδας ζώνης.**

- **Ο νόμος Μανιάτη προκάλεσε την προσέλευση μεγάλων πετρελαϊκών ομίλων. Δυστυχώς διαδοχικές παλινωδίες, κωλυσιεργίες και «αντάρτικα» κατά των ερευνών αποθάρρυναν κάποιους εξ αυτών.**


BULGARIA
F.Y.R.O.M.
ALBANIA
ITALY
GREECE
AEGEAN SEA
TURKEY
IONIAN SEA
LIBYA
2014/0341

- **Τέλος 2018: Παρέμβαση ΤΕΔ στην Λιβύη και διάσωση καθεστώτος Σάραζ από επίθεση Χαφτάρ. Ο Τ/ΥΠΕΘΑ επιδεικνύει χάρτες δυνητικής συμφωνίας με Λιβύη. Η Ελλάς δεν αντιδρά.**

- **26 Νοεμβρίου 2019: Οι ΥΠΕΞ Τουρκίας και Λιβύης (Τσαβούσογλου – Σιγιάλα) υπογράφουν στην Λιβύη το Τ – Λ Μνημόνιο. Μετά από ελληνικές διπλωματικές ενέργειες το Τ – Λ Μνημόνιο αποδοκιμάζεται από ΗΠΑ, ΕΕ, Αίγυπτο, Κύπρο και Ισραήλ. Επιπλέον η ΕΕ ζητά την αποχώρηση κάθε ξένης δυνάμεως και μισθοφόρων από Λιβύη.**

# ΣΥΜΦΩΝΙΑ ΤΟΥΡΚΙΑΣ – ΚΥΒΕΡΝΗΣΕΩΣ ΣΑΡΑΖ

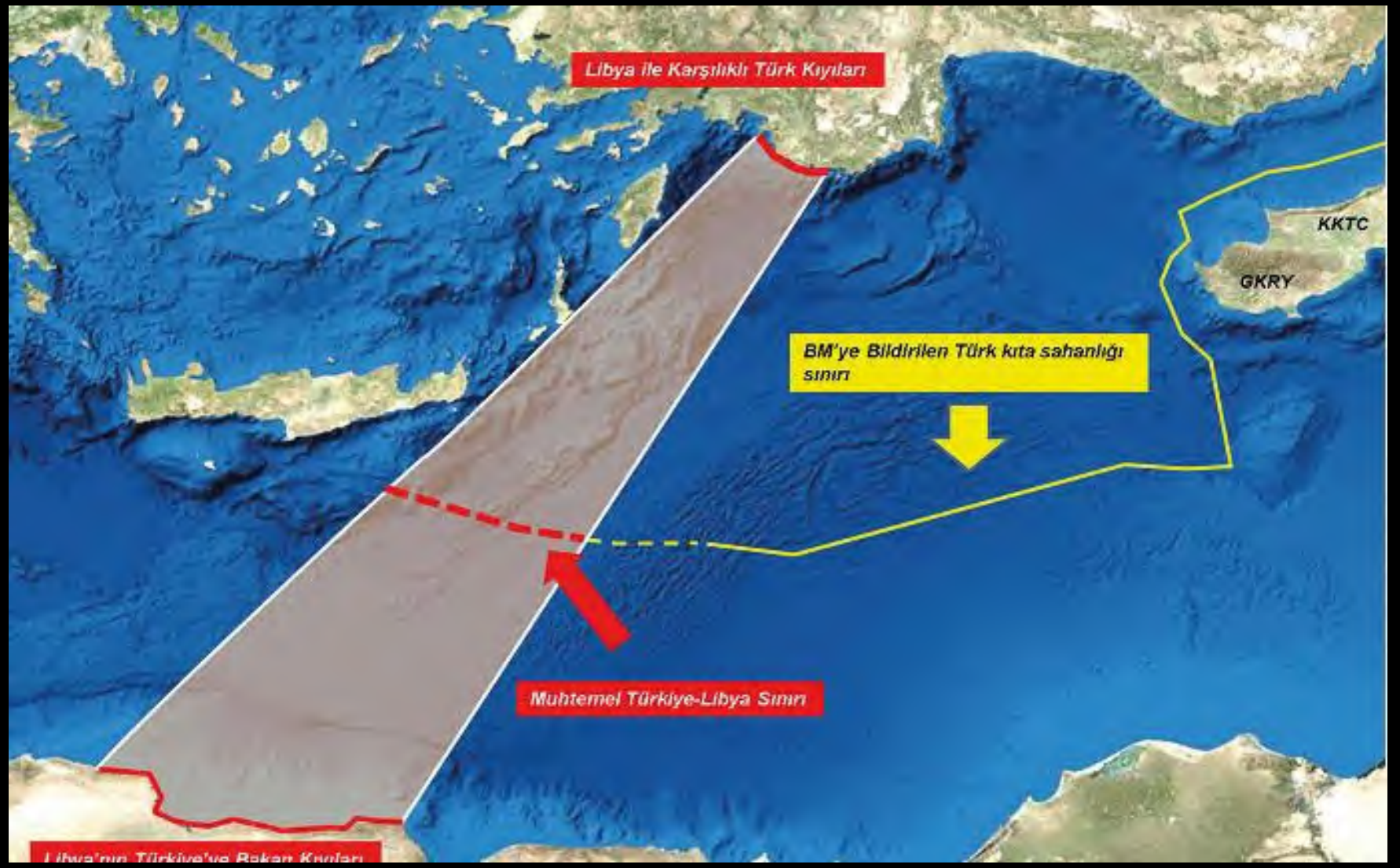

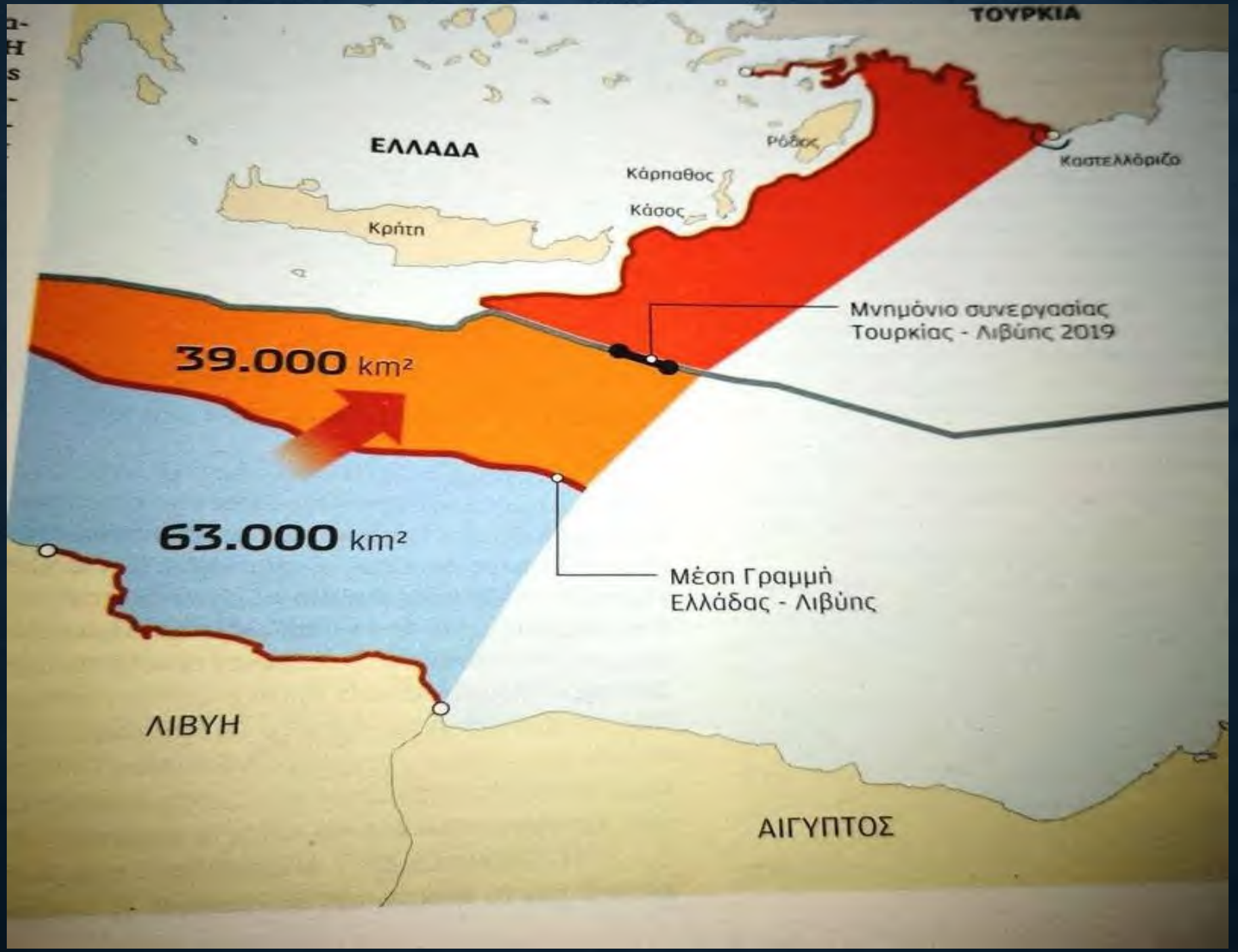
ΤΟΥΡΚΙΑ
ΕΛΛΑΔΑ
Ρόδος
Καστελλόριζο
Κάρπαθος
Κάσος
Κρήτη
Μνημόνιο συνεργασίας
Τουρκίας - Λιβύης 2019
39.000 km²
63.000 km²
Μέση Γραμμή
Ελλάδας - Λιβύης
ΛΙΒΥΗ
ΑΙΓΥΠΤΟΣ

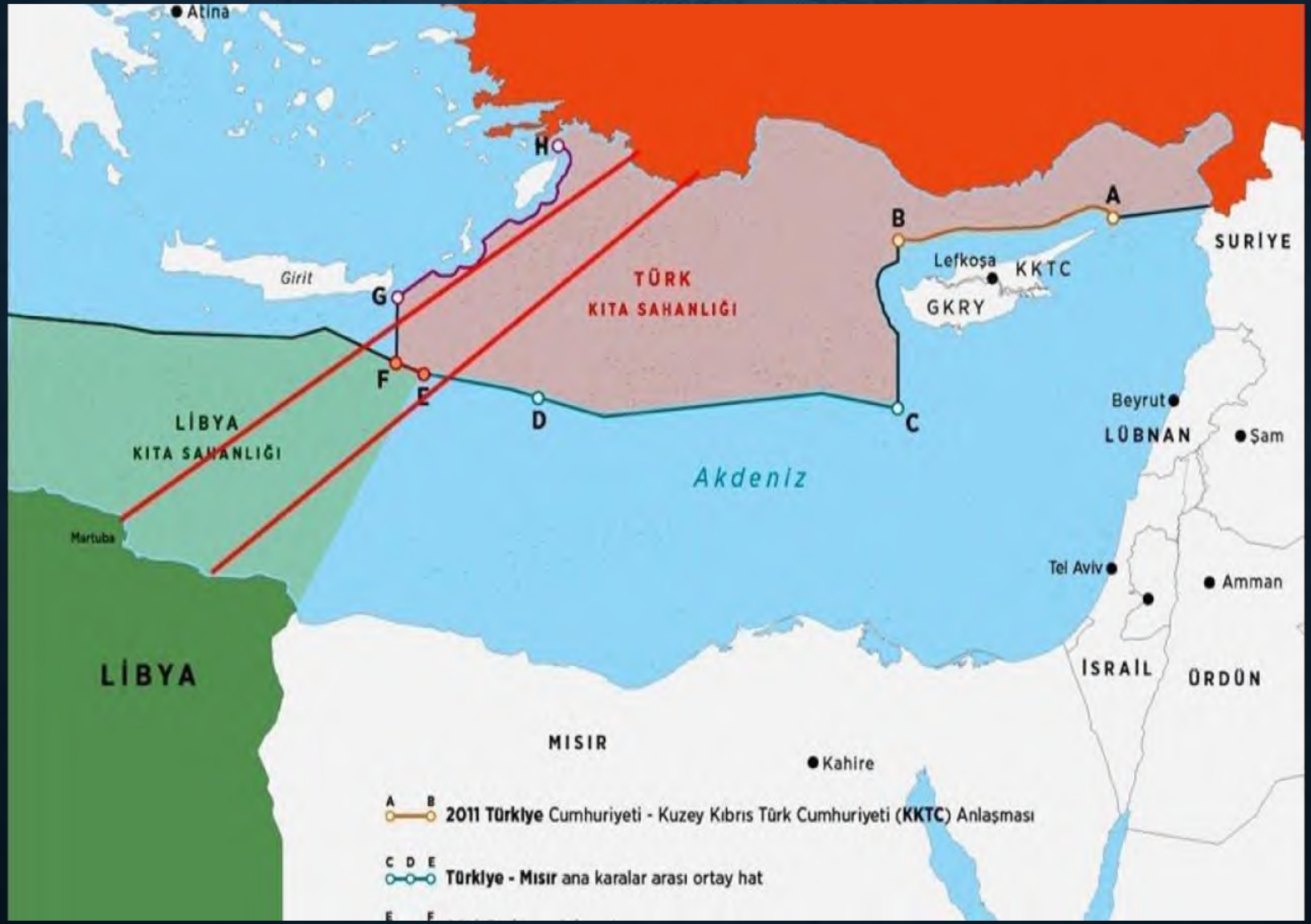
Atina
H
A
B
SURİYE
Lefkoşa
KKTC
GKRY
Girit
G
TÜRK
KITA SAHANLIĞI
F
E
D
C
LİBYA
KITA SAHANLIĞI
Beyrut
LÜBNAN
Şam
Akdeniz
Martuba
Tel Aviv
Amman
İSRAİL
ÜRDÜN
LİBYA
MISIR
Kahire
A B
2011 Türkiye Cumhuriyeti - Kuzey Kıbrıs Türk Cumhuriyeti (KKTC) Anlaşması
C D E
Türkiye - Mısır ana karalar arası ortay hat

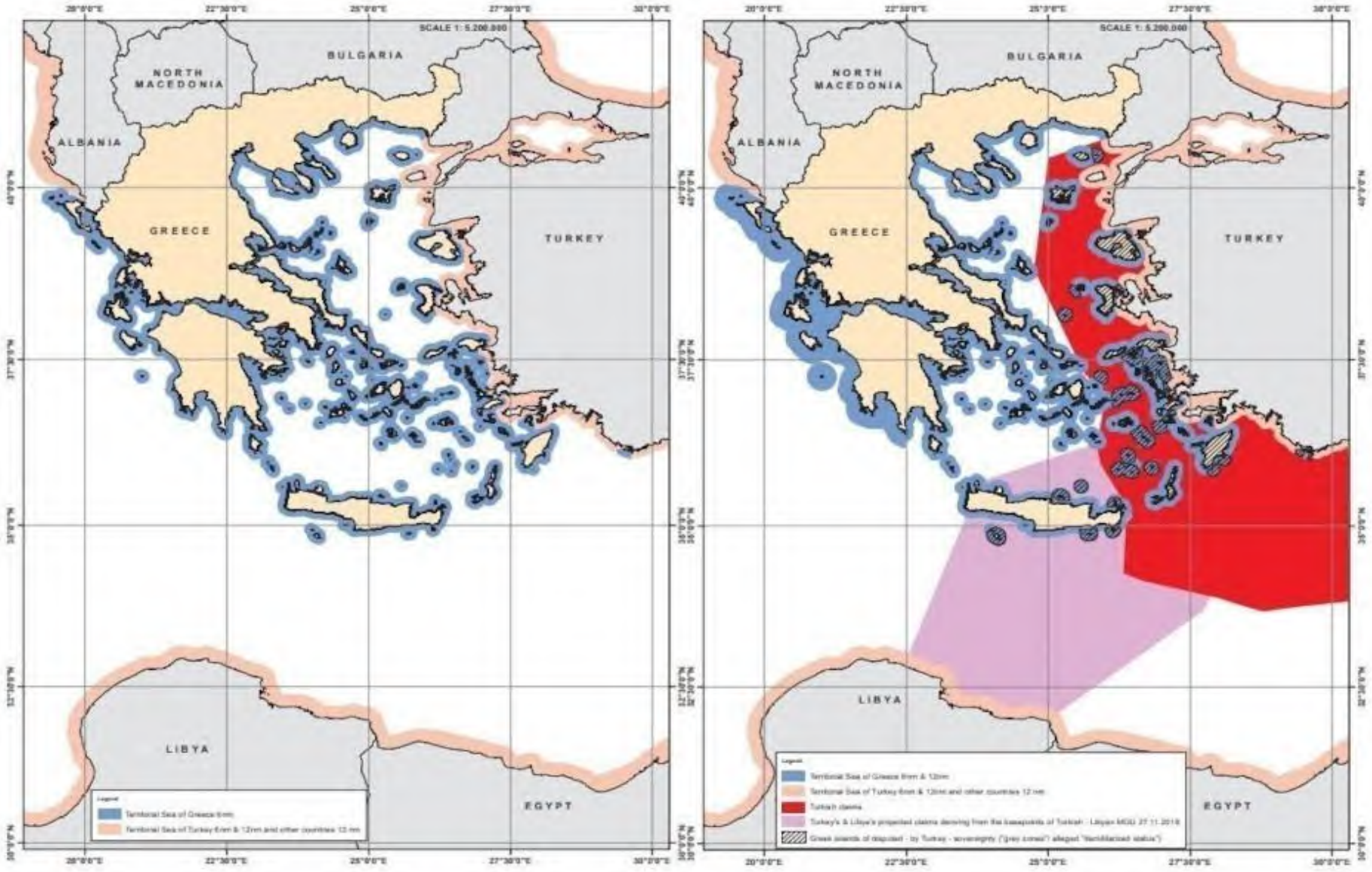


**ΧΑΡΤΗΣ 16 – Συγκριτική αποτύπωση των τουρκικών διεκδικήσεων/βλέψεων 1972- 2022**

Μία σύγκριση του χάρτη No 2 (1972) με τον χάρτη No 15 (2022) περιγράφει ανάγλυφα το εύρος της κλιμάκωσης των τουρκικών διεκδικήσεων τα τελευταία 50 χρόνια.

- **ΜΑΡΤ. 2020: Η Τουρκία καταθέτει στον ΟΗΕ χάρτη και συντεταγμένες εξωτερικών ορίων της Υ/Φ της (επικάλυψη ελληνικής και κυπριακής). Χάραξη οικοπέδων και προσφορά στην ΤΡΑΟ.**

- **03 ΑΥΓ. 2020: Ελλάς και Αίγυπτος οριοθετούν μερικώς ΑΟΖ. Τα νησιά δεν ασκούν πλήρη επήρεια. Επικάλυψη σημαντικού μέρους Τ – Λ Μνημονίου. Κοινοτικό δίκαιο στο ελληνικό τμήμα ΑΟΖ.**

- **14 ΑΥΓ. 2020: Η Άγκυρα καταθέτει ρηματική διακοίνωση στον ΟΗΕ με την οποία απορρίπτει την Συμφωνία Ελλάδος – Αιγύπτου (δεν υπάρχει cut off effect των νήσων έναντι ηπειρωτικών ακτών).**

# ΟΡΙΟΘΕΤΗΣΗ ΘΑΛΑΣΣΙΩΝ ΖΩΝΩΝ ΕΛΛΑΔΟΣ ΜΕ ΑΛΛΕΣ ΓΕΙΤΟΝΙΚΕΣ ΧΩΡΕΣ

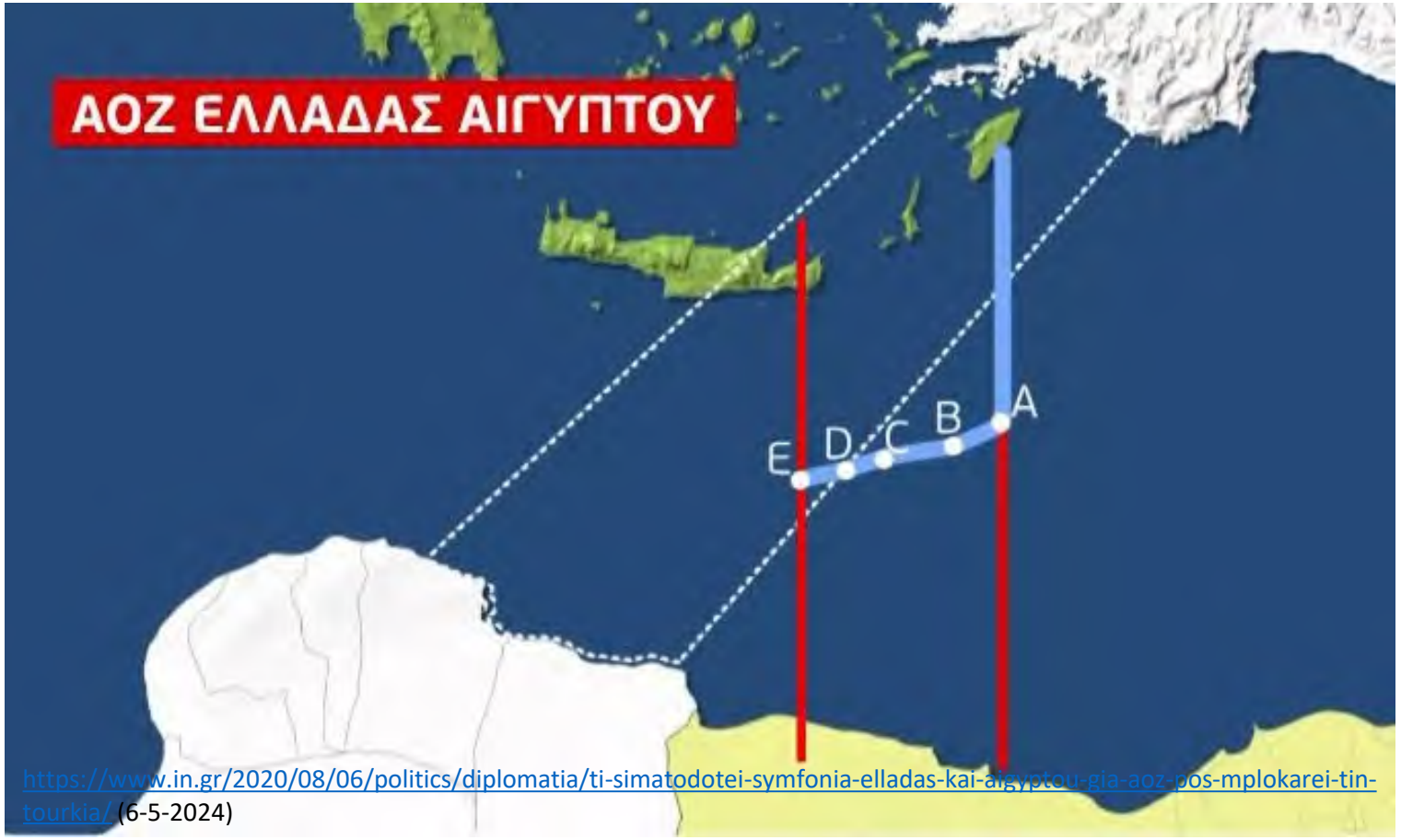


https://www.in.gr/2020/08/06/politics/diplomatia/ti-simatodotei-symfonia-elladas-kai-aigyptou-gia-aoz-pos-mplokarei-tin-tourkia/ (6-5-2024)

Οριοθέτηση ΑΟΖ Ελλάδας – Αιγύπτου


GREECE
EG-GR EEZ AGREEMENT
EGYPT
Bursa
Eskişehir
Ankara
İzmir
Athens
Konya
Kayseri
Antalya
Adana
Gaziantep
Mersin
Aleppo
Malta
Cyprus
Syria
Lebanon
Damascus
WEST BANK
Jerusalem
Jordan
Israel
Alexandria
Catania
Syracuse
Mediterranean Sea

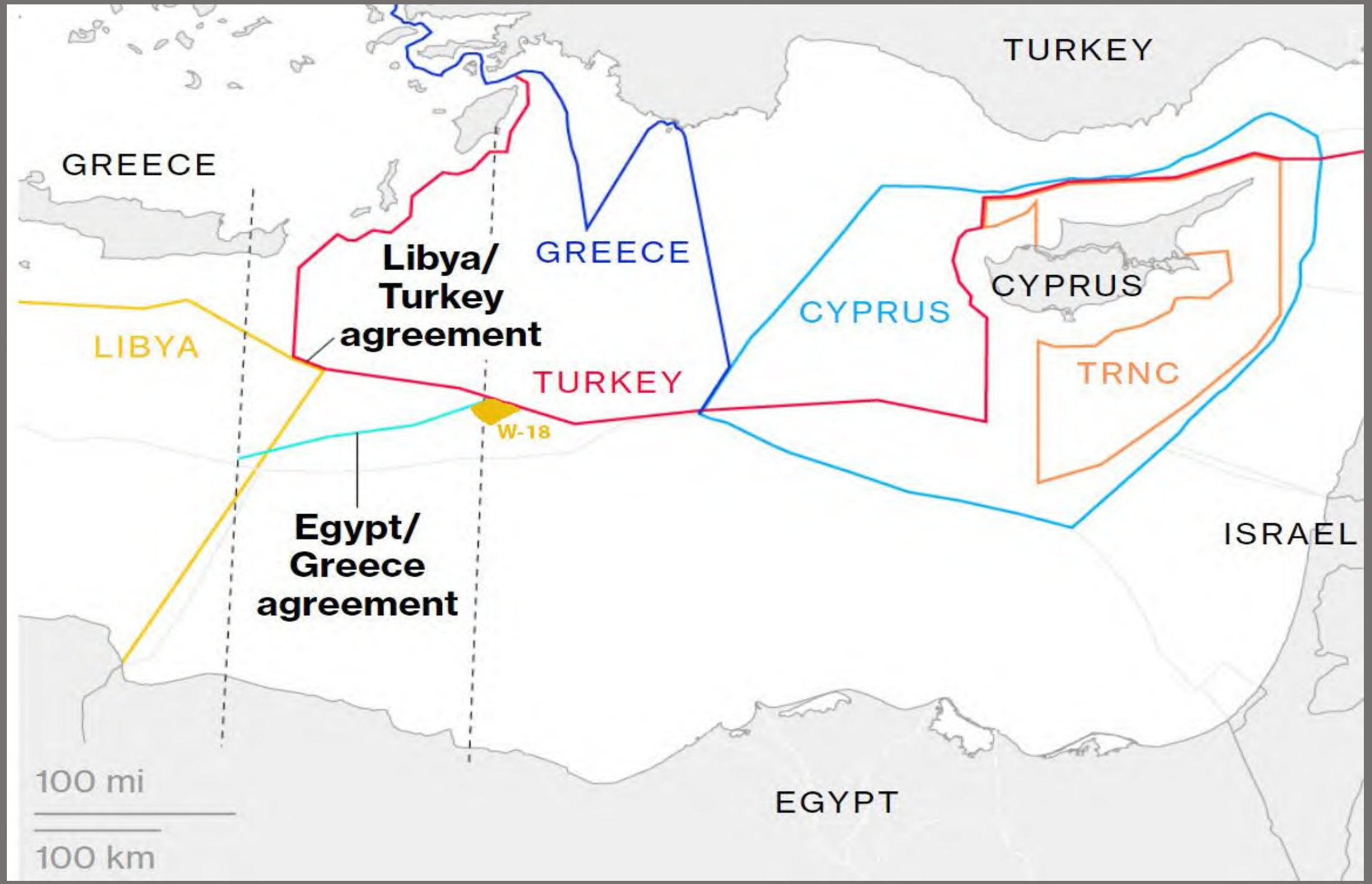
TURKEY
GREECE
Libya/
Turkey
agreement
GREECE
CYPRUS
CYPRUS
LIBYA
TRNC
TURKEY
W-18
Egypt/
Greece
agreement
ISRAEL
EGYPT
100 mi
100 km

- **Από ΑΥΓ. έως ΝΟΕ. 2020: Το Oruc Reis, συνοδευόμενο από Π.Π., διεξάγει έρευνες ανατ. 28ου μεσημβρ. και εντός ελληνικής Υ/Φ – ΑΟΖ. Πόλεμος NAVTEX. Αύξηση μονάδων ΑΣ στην περιοχή, κλιμάκωση, εμβολισμός Φ/Γ ΚΕΜΑΛ ΡΕΪΣ από Φ/Γ ΛΗΜΝΟΣ.**

- **Το Oruc Reis προκαλεί επί μεγάλο χρονικό διάστημα διερχόμενο κατά περιόδους και σε ελάχιστες αποστάσεις εκτός ΧΥ Ρόδου και Μεγίστης.**

- **Το ΝΑΤΟ τηρεί «ίσες αποστάσεις». Οι ΗΠΑ ζητούν από την Τουρκία διακοπή των ερευνών, ευχόμενες όπως οι πόροι αποτελέσουν ευκαιρία συνεργασίας.**

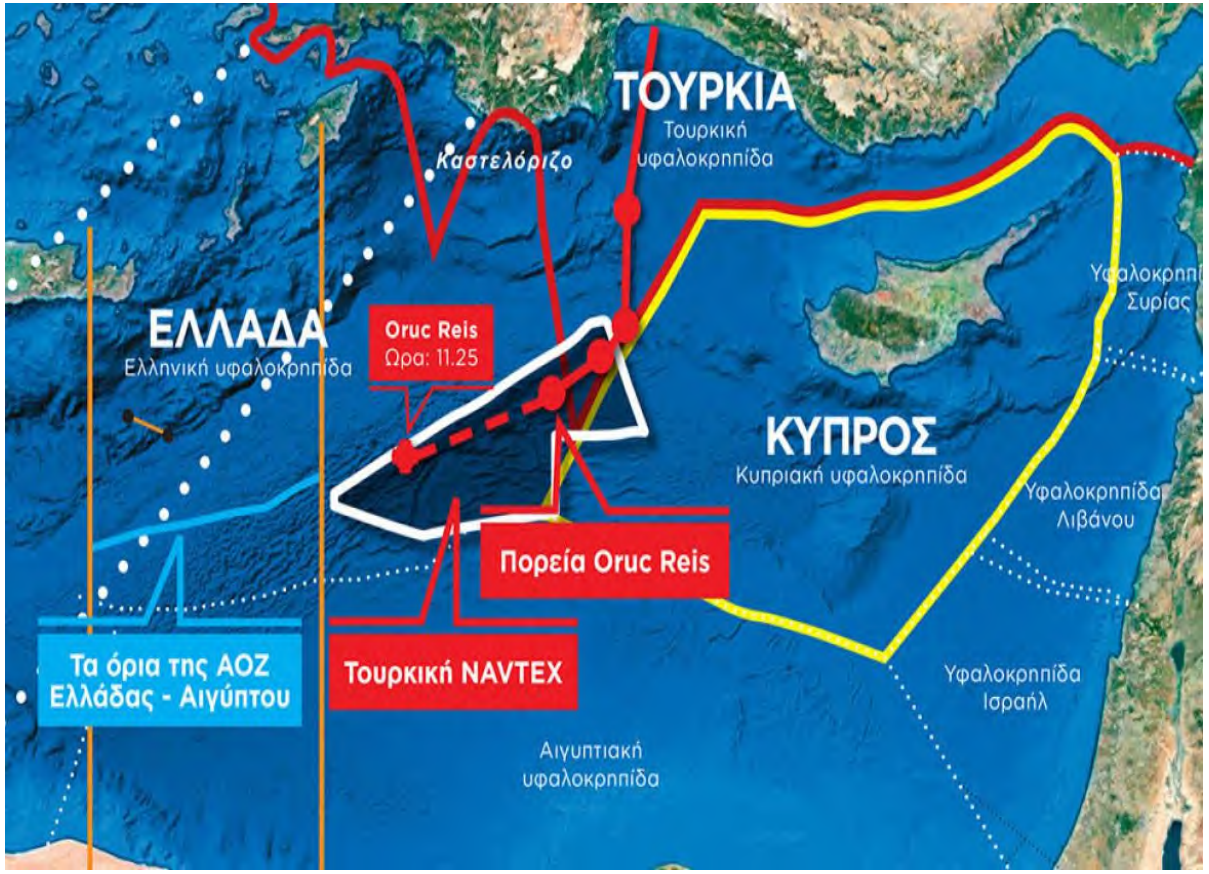
ΤΟΥΡΚΙΑ
Τουρκική υφαλοκρηπίδα
Καστελόριζο
ΕΛΛΑΔΑ
Ελληνική υφαλοκρηπίδα
Oruc Reis
Ωρα: 11.25
ΚΥΠΡΟΣ
Κυπριακή υφαλοκρηπίδα
Υφαλοκρηπίδα Συρίας
Υφαλοκρηπίδα Λιβάνου
Πορεία Oruc Reis
Τα όρια της ΑΟΖ Ελλάδας - Αιγύπτου
Τουρκική NAVTEX
Υφαλοκρηπίδα Ισραήλ
Αιγυπτιακή υφαλοκρηπίδα


Army Voice
Οία
Φαληράκι
Λίνδος
Kaş
Kumluca
Χανιά
Ρέθυμνο
Ηράκλειο
Κρήτη
Αγ. Νικόλαος
3η τουρκική NAVTEX έως 20/9
2η τουρκική NAVTEX
1η τουρκική NAVTEX


ORUÇ REİS



- **ΟΚΤ. 2022: Τουρκία και Λιβύη (προσωρ. κυβέρνηση Ντμπεϊμπά), υπογράφουν μνημόνιο με το οποίο η Τουρκία δύναται να προβεί σε έρευνες και εξόρυξη Υ/Δ στην ΑΟΖ της Λιβύης (βάσει Τ – Λ Μνημονίου).**
- **Επεισόδιο ΥΠΕΞ Ελλάδος και Λιβύης στο Α/Δ Τριπόλεως. Ο Λίβυος Πρόεδρος της Βουλής των Αντιπροσώπων Σάλεχ, καταδικάζει τα δύο μνημόνια Τουρκίας – Λιβύης.**
- **ΝΟΕ. 2022: Ελληνική επιστολή στον ΟΗΕ που εξηγεί γιατί η ανωτέρω συμφωνία δεν παράγει έννομα αποτελέσματα αλλά αντιθέτως αποσταθεροποιεί την Μεσόγειο.**
- **ΝΟΕ. 2022: Συμφωνία Ελλάδος Αιγύπτου περί κοινής περιοχής Ε – Δ (SAR). Οι περιοχές ευθύνης ταυτίζονται με FIR Αθηνών και Καϊρου. Αντίδραση Τ/ΥΠΕΞ.**

# Οι ζώνες δικαιοδοσίας έρευνας και διάσωσης στη Μεσόγειο




**Στον χάρτη** απεικονίζονται οι ζώνες δικαιοδοσίας έρευνας και διάσωσης στη Μεσόγειο, όπως αυτές έχουν προβλεφθεί με βάση διεθνείς συμβάσεις εδώ και δεκαετίες. Η συμφωνία Ελλάδας-Αιγύπτου ουσιαστικά επιβεβαιώνει τη συνεργασία των δύο χωρών σε ζώνες ευθύνης και δεν αποτελεί κυριαρχικό δικαίωμα.

Η ΚΑΘΗΜΕΡΙΝΗ

- **ΔΕΚ. 2022: Προκλητική απάντηση μονίμων αντιπροσώπων Τουρκίας και Λιβύης Sinirlioglu και Taher El-Sonni με την οποία ζητούν να σταματήσει η Ελλάς τις υπονομευτικές και αβάσιμες κατηγορίες, ενώ η Συμφωνία Ελλάδος Αιγύπτου του 2020 χαρακτηρίζεται ως άκυρη.**

- **ΔΕΚ. 2022: Η Αίγυπτος, με Προεδρικό Διάταγμα, καθορίζει μονομερώς τα θαλάσσια σύνορα προς Δυσμάς με την Λιβύη. Η ευθεία γραμμή του ορίου κόβει το Τ – Λ Μνημόνιο στην μέση. Η Κυβέρνηση Εθνικής Ενότητος της Λιβύης (GNU) απορρίπτει την απόφαση της Αιγυπτιακής Προεδρίας.**

# Το σκάκι στη Μεσόγειο μετά το διάταγμα Σίσι

**Οι αξιώσεις για τις αποκλειστικές οικονομικές ζώνες**

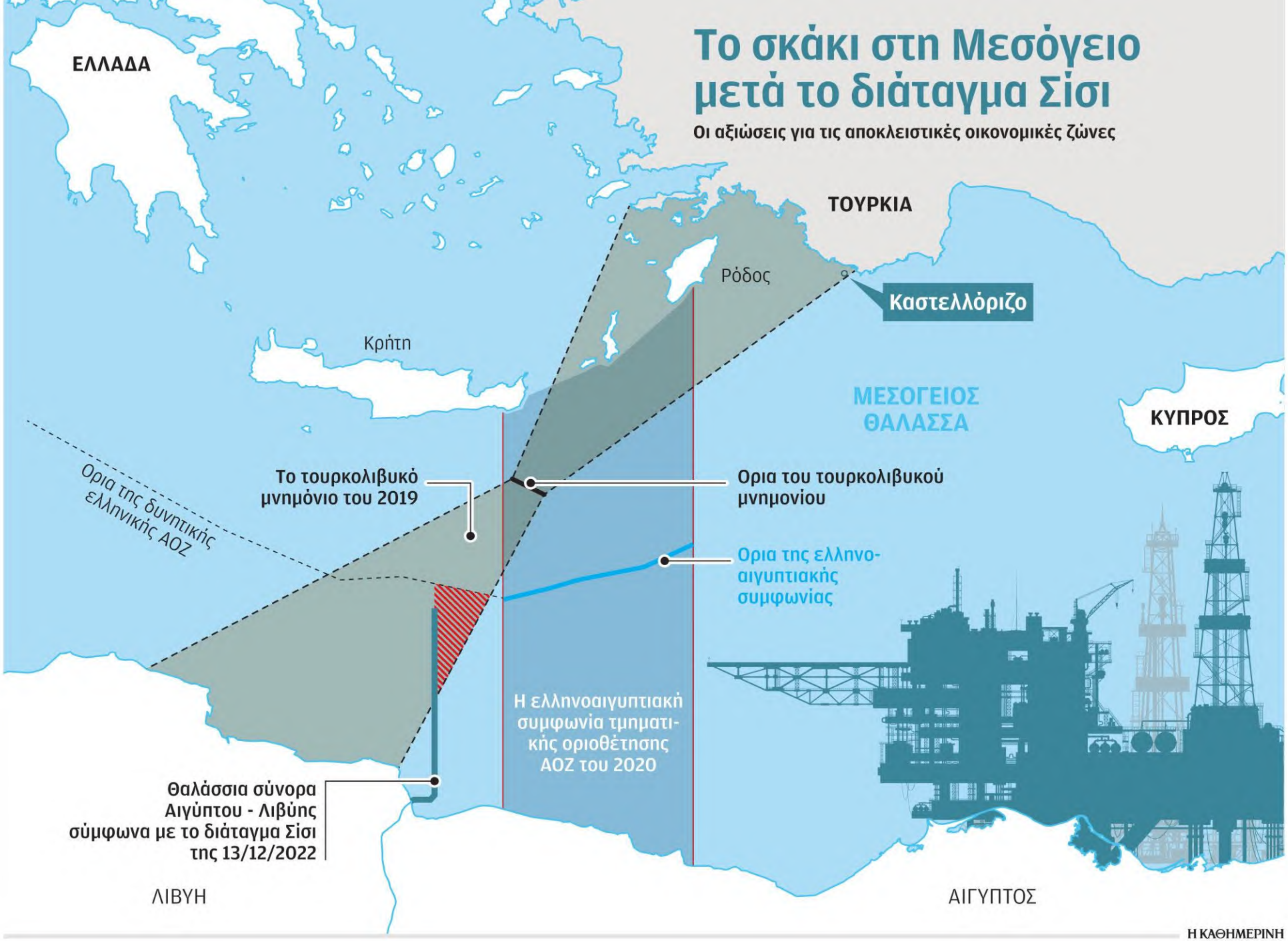


Η ΚΑΘΗΜΕΡΙΝΗ

- ΙΑΝ. 2023: Το Διοικητικό Δικαστήριο της Λιβύης κηρύσσει άκυρο το Μνημόνιο Τουρκίας – Λιβύης του ΟΚΤ. 2022. Η κυβέρνηση της Τριπόλεως ασκεί έφεση.
- ΙΑΝ. 2023: Ο Λίβυος Υπουργός πετρελαίου Μοχάμεντ Ουν, τάσσεται υπέρ «φιλικής» οριοθετήσεως ΘΖ με Ελλάδα και Αίγυπτο, αναγνωρίζει ως σημείο υπολογισμού τα 12 ν.μ. και την μέση γραμμή για καθορισμό ΑΟΖ.
- ΦΕΒ. 2024: Το Διοικητικό Εφετείο Λιβύης ακυρώνει το Τ – Λ Μνημόνιο του 2022 (αναρμόδια κυβέρνηση Ντμπεϊμπά).

- **ΑΥΓ. 2023: Σταδιακή επαναπροσέγγιση Αθήνας - Τριπόλεως (διορισμός Πρέσβεως) και Τουρκίας με Χαφτάρ (επαφές Αιγύπτου – Τουρκίας).**

- **Η Τουρκία ενοικιάζει για 99 έτη τον λιμένα Χόμς της Λιβύης, προκειμένου να τον μετατρέψει σε ναυτική βάση. Στην βάση υπάρχουν UCAV's και Α/Α συστήματα.**

- **ΔΕΚ. 2023: Η Λιβύη κηρύσσει συνορεύουσα ζώνη (ΣΖ) με ρηματική της διακοίνωση στον ΟΗΕ, μαζί με συντεταγμένες και χάρτη. Αναφέρονται τα ανατολικά θαλάσσια σύνορα της Λιβύης (συντεταγμένες του Τ – Λ Μνημονίου).**


ΙΤΑΛΙΑ
ΤΟΥΡΚΙΑ
ΕΛΛΑΔΑ
Συνορεύουσα ζώνη
(24 ναυτικά μίλια)
Χωρικά ύδατα
(12 ναυτικά μίλια)
Μεσόγειος Θάλασσα
Η Αίγυπτος δεν συμφωνεί με αυτό το όριο
Γραμμή βάσης
ΛΙΒΥΗ
ΑΙΓΥΠΤΟΣ

- **Η Ελλάς αντιδρά με επιστολή στον ΓΓ του ΟΗΕ, στην οποία αναφέρεται η ΣΖ της Λιβύης αντιτίθεται στο Διεθνές Δίκαιο αφού βασίζεται στο Τ – Λ Μνημόνιο, στο κλείσιμο κόλπου Σύρτης (αντίρρηση από 1974), τις ευθείες γραμμές βάσεως (καταγγελία από το 2005 και σχετικές αποφάσεις ΔΔ Χάγης), μη συμπερίληψη θαλασσίων δικαιωμάτων ελληνικών νήσων.**

- **Μάϊος 2024: Η προσωρινή κυβέρνηση της Λιβύης προβαίνει σε διάβημα διαμαρτυρίας κατά της Ελλάδος, για τρισδιάστατες σεισμογραφικές έρευνες Νορβηγικού σκάφους Ramform Hyperion, στα οικόπεδα Ν και ΝΔ Κρήτης (αμφισβήτηση οικοπέδων).**

- **Ιούλιος 2024: Ο Τ/ΥΠΕΞ δηλώνει: «Ενδεχομένως να προκάλεσε προβλήματα σε άλλες χώρες το τουρκο-λιβυκό μνημόνιο, αλλά αυτό δεν είναι δικό μας πρόβλημα. Το έργο που κάνουμε γίνεται σύμφωνα με το νόμο και με βάση την αμοιβαία συναίνεση».**

- **Σεπτέμβριος 2024: Η Τρίπολη προτείνει στην Άγκυρα να διεξάγει σεισμικές έρευνες στα ανοικτά της Λιβύης. Ο Τούρκος Υπουργός ενέργειας Αλπαρσλάν Μπαϊρακτάρ δηλώνει το ενδιαφέρον του.**

- **Στην περιοχή Κάσου – Καρπάθου, η Τουρκία προσπάθησε να εκμεταλλευθεί τις έρευνες του Ιταλικού πλοίου Levoli Relume (για πόντιση Η/Λ καλωδίου μεταξύ Ελλάδος – Κύπρου), προκειμένου να αμφισβητήσει τα ελληνικά κυριαρχικά δικαιώματα.**

- **Το νέο καθεστώς της Συρίας αποτελείται από ακραίες Σουνιτικές Ισλαμικές οργανώσεις, με επικεφαλής την HTS, ελεγχόμενες από την Τουρκία. Μεταξύ άλλων μεθοδεύεται διμερής Συμφωνία μεταξύ τους για τις ΘΖ (πρότυπο το Τ – Λ Μνημόνιο), η οποία θα ζημιώνει ζωτικά συμφέροντα του ελληνισμού αλλά και της ΕΕ.**

Το έργο είναι εκτιμώμενου προϋπολογισμού 1,9 δισ. ευρώ – Χρηματοδοτείται από την Ευρωπαϊκή Επιτροπή με ποσό 657 εκατ. ευρώ ως έργο κοινού ενδιαφέροντος

Τα βάθη νερού μεταξύ Κύπρου και Κρήτης είναι 3-3,5 χλμ. και μεταξύ Ισραήλ - Κύπρου 2-2,5 χλμ.

**GREAT SEA INTERCONNECTOR** (πρώην EuroAsia)
Αφορά τη διασύνδεση, μέσω υποθαλάσσιων καλωδίων, των εθνικών δικτύων μεταφοράς ηλεκτρισμού της Κύπρου, του Ισραήλ και της Ελλάδας (μέσω Κρήτης), ισχύος 2.000 MW και διπλής κατεύθυνσης

ΕΛΛΑΔΑ
ΚΡΗΤΗ
ΡΟΔΟΣ
ΤΟΥΡΚΙΑ
ΚΥΠΡΟΣ
ΣΥΡΙΑ
ΛΙΒΑΝΟΣ
ΙΣΡΑΗΛ

Η πρώτη σύνδεση με την Κρήτη αφορά ηλεκτρικό καλώδιο 879 χλμ. και η σύνδεση με το Ισραήλ (σε δεύτερο χρόνο) αφορά ηλεκτρικό καλώδιο 350 χλμ.

**Ως φορέας υλοποίησης και project promoter του έργου της Ηλεκτρικής Διασύνδεσης μεταξύ Ελλάδας, Κύπρου και Ισραήλ έχει οριστεί ο ΑΔΜΗΕ.**






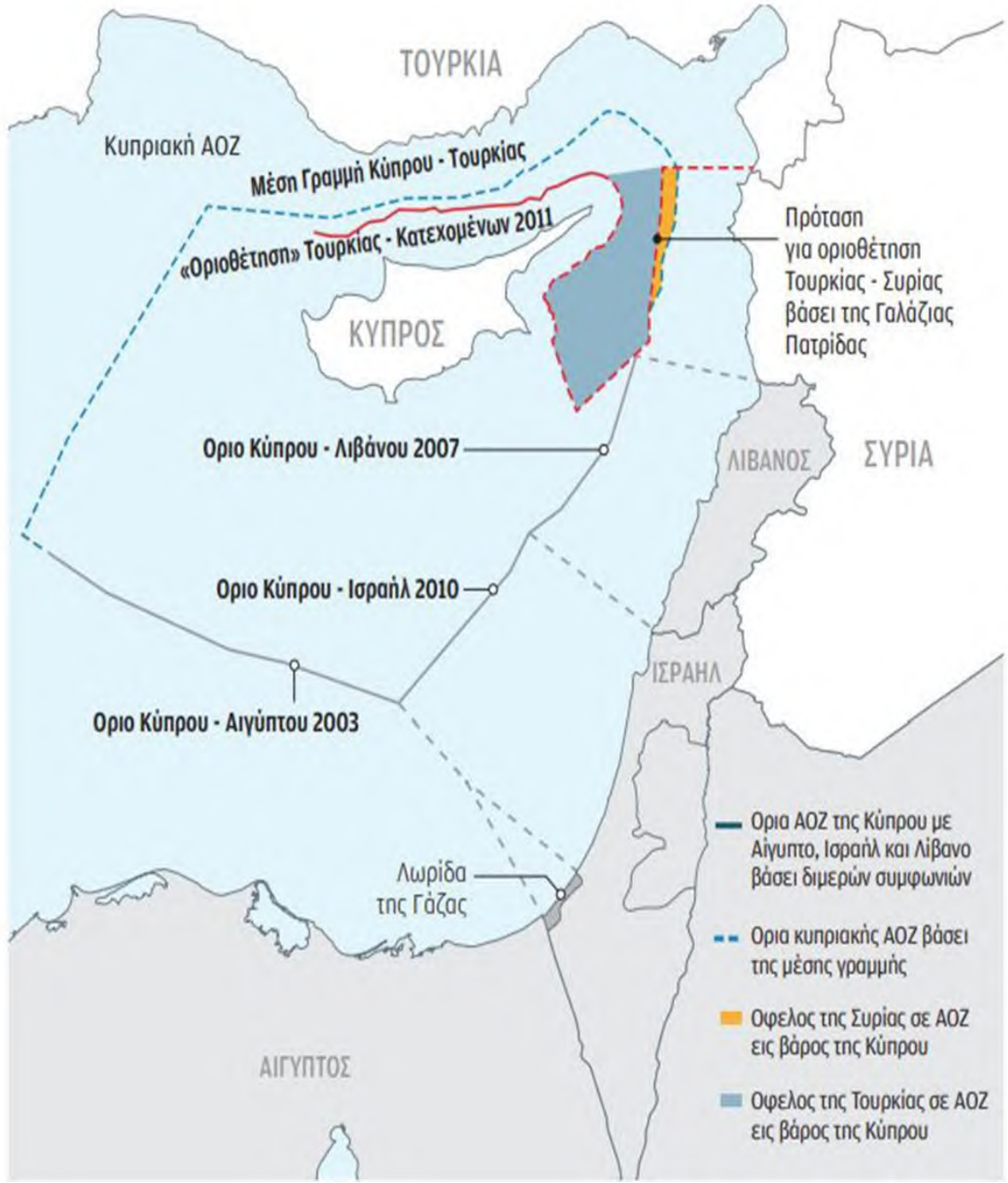
ΤΟΥΡΚΙΑ
Κυπριακή ΑΟΖ
Μέση Γραμμή Κύπρου - Τουρκίας
«Οριοθέτηση» Τουρκίας - Κατεχομένων 2011
ΚΥΠΡΟΣ
Πρόταση για οριοθέτηση Τουρκίας - Συρίας βάσει της Γαλάζιας Πατρίδας
Οριο Κύπρου - Λιβάνου 2007
ΛΙΒΑΝΟΣ
ΣΥΡΙΑ
Οριο Κύπρου - Ισραήλ 2010
ΙΣΡΑΗΛ
Οριο Κύπρου - Αιγύπτου 2003
Λωρίδα της Γάζας
ΑΙΓΥΠΤΟΣ
Ορια ΑΟΖ της Κύπρου με Αίγυπτο, Ισραήλ και Λίβανο βάσει διμερών συμφωνιών
Ορια κυπριακής ΑΟΖ βάσει της μέσης γραμμής
Οφελος της Συρίας σε ΑΟΖ εις βάρος της Κύπρου
Οφελος της Τουρκίας σε ΑΟΖ εις βάρος της Κύπρου


TÜRKİYE GAZETESİ
ÖZEL HABER
TÜRKİYE GAZETESİ
6.443 km²
14.860 km²
8.510 km²
1.104 km²

# ΕΚΤΙΜΗΣΕΙΣ - ΣΧΟΛΙΑ

- Η Τουρκία όχι μόνο αυτονομείται από την Δύση αλλά βλάπτει και τα συμφέροντα αυτής.
- Η Τουρκία διέσωσε την κυβέρνηση της Τριπόλεως επιβάλλοντας τετελεσμένα στην Α. Μεσόγειο. Το Τ – Λ Μνημόνιο βασίζεται στην θέση ότι τα νησιά δεν έχουν Υ/Φ και ΑΟΖ (παρά το 121 – 3 της UNCLOS).
- Το Τ – Λ Μνημόνιο νομιμοποιεί την Τουρκία και προωθεί την «Γαλάζια Πατρίδα» (ΓΠ) η ισχύς της οποίας αποκλείει κάθε ειρηνική οριοθέτηση ΘΖ.
- Με το Τ – Λ Μνημόνιο η Λιβύη κερδίζει σημαντική ΑΟΖ που της χαρίζει η Τουρκία από περιοχή που ανήκει στην Ελλάδα.

- Η ΕΕ διαφωνεί με το Τ – Λ Μνημόνιο και τις απορρέουσες εξορύξεις Υ/Δ αλλά δεν προασπίζει έμπρακτα τα δικαιώματά της.
- Η Αθήνα δεν πείθει ότι τα «διμερή θέματα» με την Τουρκία αποτελούν Δυτικά ζωτικά συμφέροντα.
- Επιβάλλεται η στρατηγική σύζευξη Ελλάδος – Κύπρου (στρατιωτική παρουσία στην νήσο, ΔΕΑΧ, ΑΟΖ, ενέργεια, ηλεκτρισμός κ.λπ.).
- Απαιτείται ΕΘΣΤ αποδεκτή τουλάχιστον από τα κόμματα εξουσίας, αναθεώρηση προτεραιοτήτων, η δημιουργία αποτρεπτικών ΕΔ και αμυντικής βιομηχανίας, καθώς και μία αναβαθμισμένη μάχιμη διπλωματία.

- **Η Τουρκία καταπατά την ελληνική Υ/Φ – ΑΟΖ όποτε το κρίνει σκόπιμο και απαγορεύει στην Ελλάδα να ενασκήσει δικαιώματα (π.χ. μη επέκταση ΧΥ, πόντιση καλωδίων, θαλάσσια πάρκα, ανεμογεννήτριες στην θάλασσα, EASTMED κ.λπ.) εντός της ΓΠ.**
- **Τα «ήρεμα νερά» και οι διμερείς επαφές, που διευκολύνουν κυρίως την Τουρκία, συνεχίζονται όσο η Ελλάς συμμορφώνεται στις τουρκικές υποδείξεις και δεν αντιδρά σε προκλήσεις.**
- **Η επικοινωνία επιβάλλεται ακόμη και σε κρίση ή πόλεμο. Η διαπραγμάτευση όμως απαιτεί προϋποθέσεις και «κόκκινες γραμμές» προ ενάρξεως αυτής, καθώς και ισομέρεια ισχύος.**

- **Οι πράξεις της Αιγύπτου, μέχρι στιγμής, συνάδουν με τις Συμφωνίες της με την Ελλάδα. Χρειάζεται εγρήγορση για προοπτικές προσεγγίσεως Τουρκίας – Αιγύπτου, καθώς και για το γεγονός ότι το καθεστώς Σίσι δεν θα είναι αιώνιο.**

- **Απαιτείται περαιτέρω εθνική δραστηριοποίηση τόσο στην Α. όσο και στην Δ. Λιβύη. Είναι σκόπιμη η σχετική συνεργασία με τις ΗΠΑ (AMENTUM), την Γαλλία, την Αίγυπτο αλλά και με την Ιταλία την οποία συνδέουν με την Λιβύη ενεργειακά και μεταναστευτικά θέματα (εκτός από ιστορικά).**

- Υπάρχει επάρκεια νομικού οπλοστασίου (π.χ. πρώην ΠτΔ Π. Παυλόπουλος). Στο διεθνές περιβάλλον εν τούτοις απαιτείται και εθνική ισχύς (έμφαση στην στρατιωτική), ικανής να επιβάλει το νομικώς ορθόν.

- Στην Συμφ. Ελλάδος – Αιγύπτου οι ελληνικές νήσοι δεν ασκούν πλήρη επήρεια ενώ στην Συμφ. Κύπρου – Αιγύπτου (2003) τηρείται η μέση γραμμή (κακό προηγούμενο διαπραγματεύσεων με Λιβύη και Τουρκία). Η μερική οριοθέτηση (έως τον 28ο μεσημβρινό) προκαλεί σημαντική ασάφεια ως προς την τελική διευθέτηση. Θετική η επικάλυψη με το Τ – Λ Μνημόνιο.

- **Ελλάς και Κύπρος θα πρέπει να αποσοβήσουν Συμφωνία Τουρκίας – Συρίας για Υ/Φ – ΑΟΖ.**

- **Ο κατευνασμός επιλέγεται σε ιδιαίτερες περιπτώσεις ως προσωρινή στρατηγική (αγορά χρόνου) προκειμένου να επιτευχθεί ισορροπία ισχύος. Η αποτροπή αποτελεί την εγγύηση της ειρήνης και ευημερίας.**

- **Στο πλαίσιο της επιτυχούς αποτροπής ο αντίπαλος γνωρίζει σαφώς τα όριά μας και πείθεται ότι είμεθα έτοιμοι για χρήση βίας (στρατιωτική επάρκεια) και δεν θα διστάσουμε να το πράξουμε όταν απαιτηθεί τόσο σε επίπεδο ηγεσίας (πολιτική βούληση), όσο και σε επίπεδο κοινωνίας (λαϊκή βούληση).**


Ε Λ . Ι . Σ . Μ Ε .

# Βιογραφικό κου Λεόντιου Πορτοκαλάκη, Μέλους ΔΣ ΕΛΙΣΜΕ



- Γεννήθηκε 9 Φεβ. 1951. Το 1969 αποφοίτησε από τη Βαρβάκειο Σχολή και το 1974 απέκτησε το Δίπλωμα της Σχολής Αγρονόμων και Τοπογράφων Μηχανικών του Ε..Μ. Πολυτεχνείου.
- Το 1979 απέκτησε το Πτυχίο του Οικονομικού Πανεπιστημίου Αθηνών (πρώην Α.Σ.Ο.Ε.Ε).
- Την περίοδο 1978 – 1981 ως επιστημονικός συνεργάτης στην έδρα Γεωδαισίας του Ε.Μ. Πολυτεχνείου συμμετείχε σε έργα παρακολούθησης των μικρο μετακινήσεων μεγάλων φραγμάτων (Φράγμα Μόρνου).
- Την περίοδο 1981 – 2009 ήταν Προϊστάμενος του Τμήματος παροχής τεχνικών υπηρεσιών της Εταιρίας Ελληνικά Πετρέλαια (ΕΛ.ΠΕ Α.Ε), με έργα :
  - Οργάνωση και υλοποίηση προγραμμάτων σεισμικών ερευνών
  - Υλοποίηση προγραμμάτων υποθαλάσσιων σεισμικών ερευνών για έρευνα υποθαλάσσιων ορυκτών ( Ι.Γ.Μ.Ε , Ε.Ε), υποθαλάσσιες αποτυπώσεις και ποντίσεις (Καλώδια, υποθαλάσσιοι αγωγοί γεωτρήσεις
  - Οργάνωση και υλοποίηση προγραμμάτων πλοήγησης θαλασσίων γεωτρυπάνων για την εκτέλεση θαλασσίων γεωτρήσεων πετρελαίου
- Από το 2010 έως το 2020 ως Γραμματέας του Ελληνικού Ινστιτούτου Υδρογοναναθράκων (ΕΛΛΙΝΥ).
- Από το 2018 έως το 2024 ως μέλος της ΕΕ της Αναργυρείου και Κοργιαλενείου Σχολής Σπετσών (ΑΚΣΣ).
- Από το 2017 μέλος του ΔΣ του ΕΛΙΣΜΕ

# *Η ΕΛΛΑΣ ΚΑΙ Ο ΕΝΕΡΓΕΙΑΚΟΣ ΧΑΡΤΗΣ ΤΗΣ ΕΥΡΥΤΕΡΗΣ Α. ΜΕΣΟΓΕΙΟΥ.*

Λεόντιος Πορτοκαλάκης
Τοπογράφος Μηχ. , M.Sc.
Μέλος του ΔΣ του ΕΛΙΣΜΕ

Εκδήλωση συλλόγου
Κρητών Ντίσελντορφ.
26 Ιανουαρίου 2025

# ΑΠΟΚΛΕΙΣΤΙΚΗ ΟΙΚΟΝΟΜΙΚΗ ΖΩΝΗ (ΑΟΖ) ΤΗΣ ΕΛΛΑΔΑΣ




AOZ των χωρών της Μεσογείου

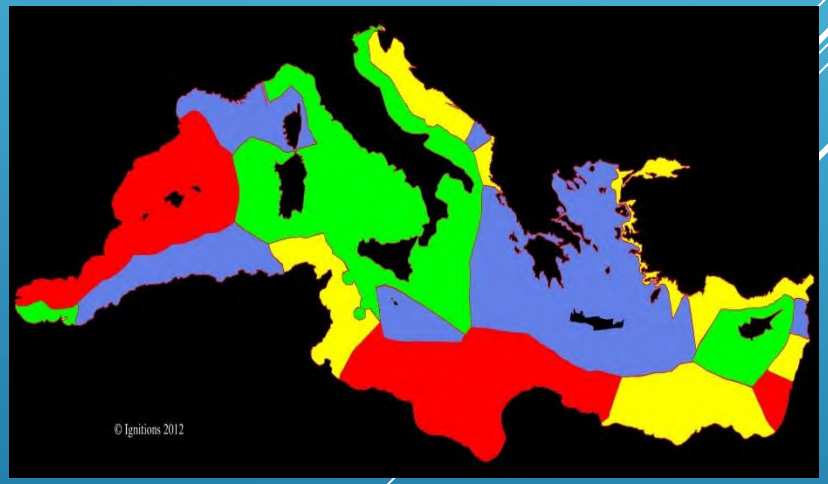

# Οριοθέτηση ΑΟΖ Ελλάδας – Ιταλίας
(9 Ιουνίου 2020)




# Οριοθέτηση ΑΟΖ Ελλάδας – Αιγύπτου
(27 Αυγούστου2020)

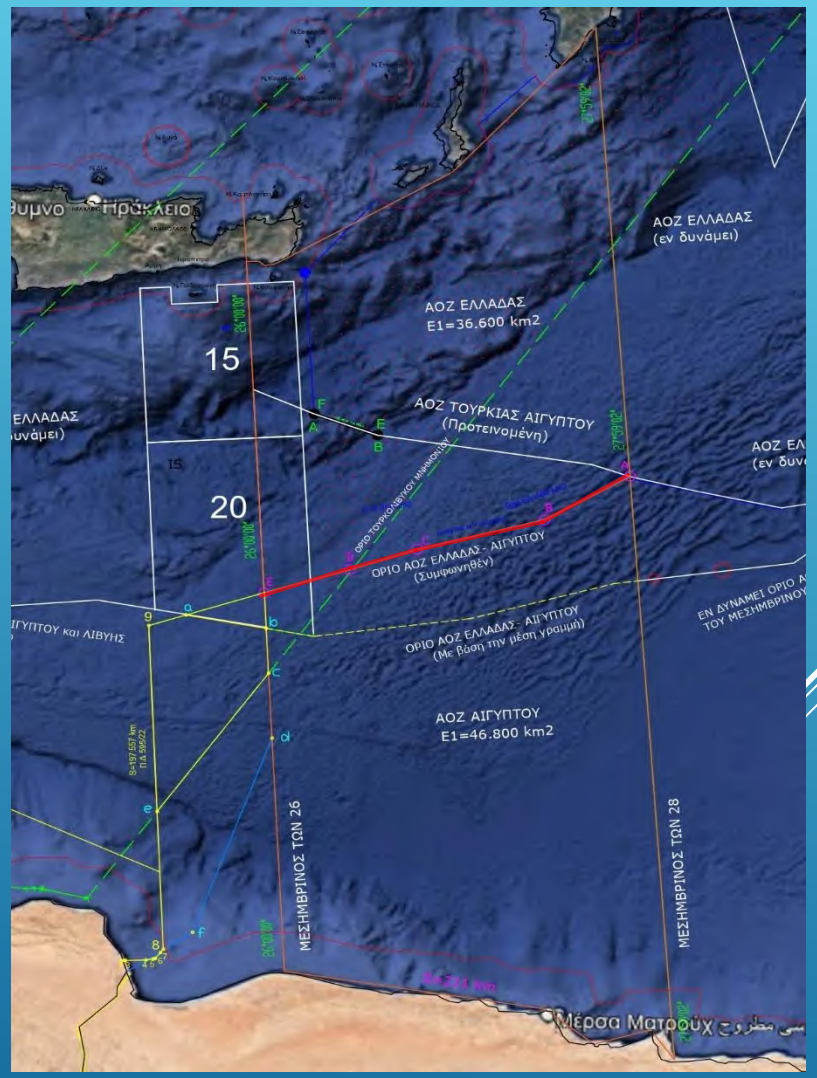

# ΣΤΑΘΜΟΙ ΥΓΡΟΠΟΙΗΣΗΣ ΦΥΣΙΚΟΥ ΑΕΡΙΟΥ IDKU ΚΑΙ DAMIETTA ΣΤΗΝ ΑΙΓΥΠΤΟ

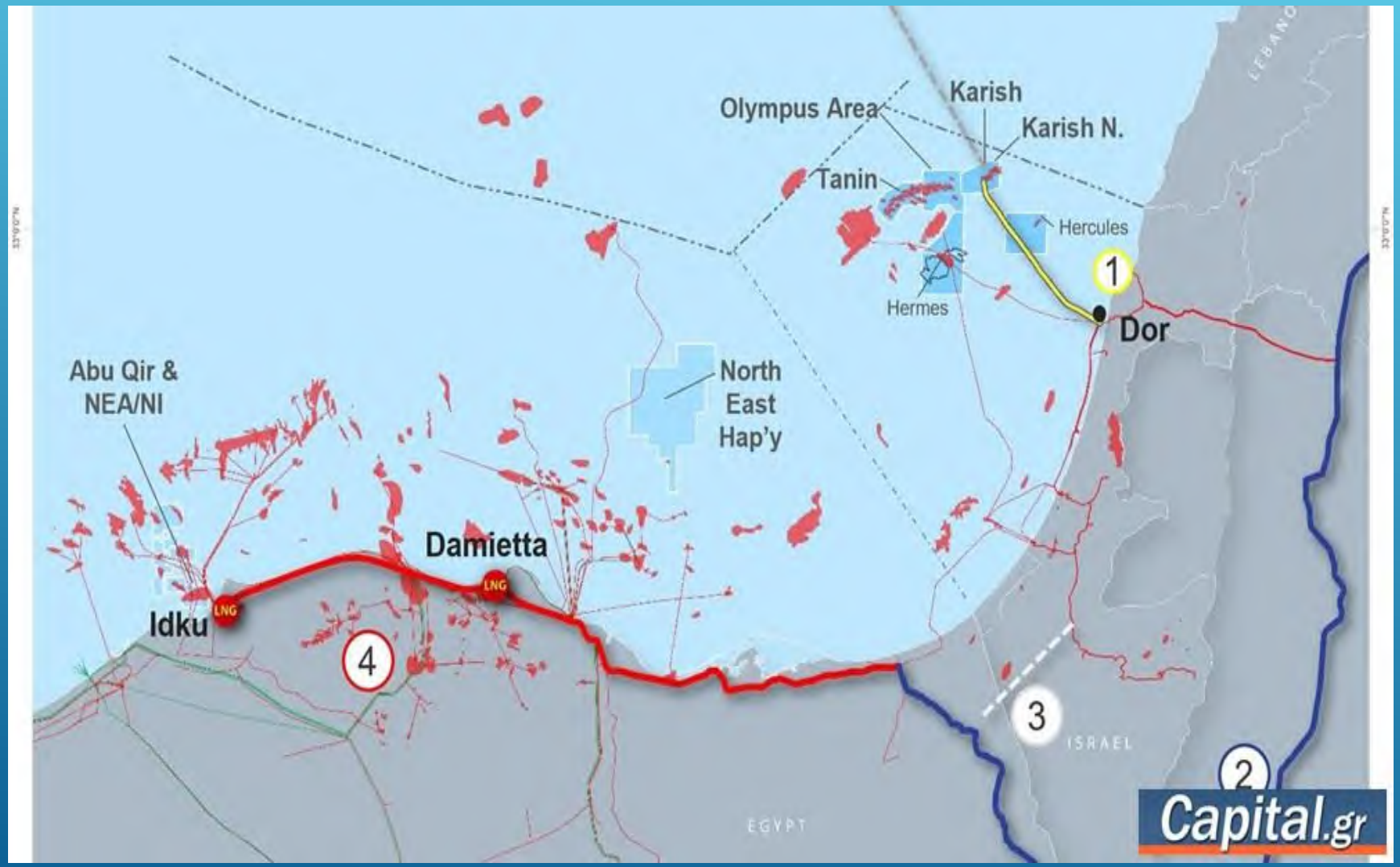




*IDKU Station*



*DAMIETTA Station*

# ΚΟΙΤΑΣΜΑΤΑ ΥΔΡΟΓΟΝΑΝΘΡΑΚΩΝ ΣΤΗΝ ΝΑ ΜΕΣΟΓΕΙΟ

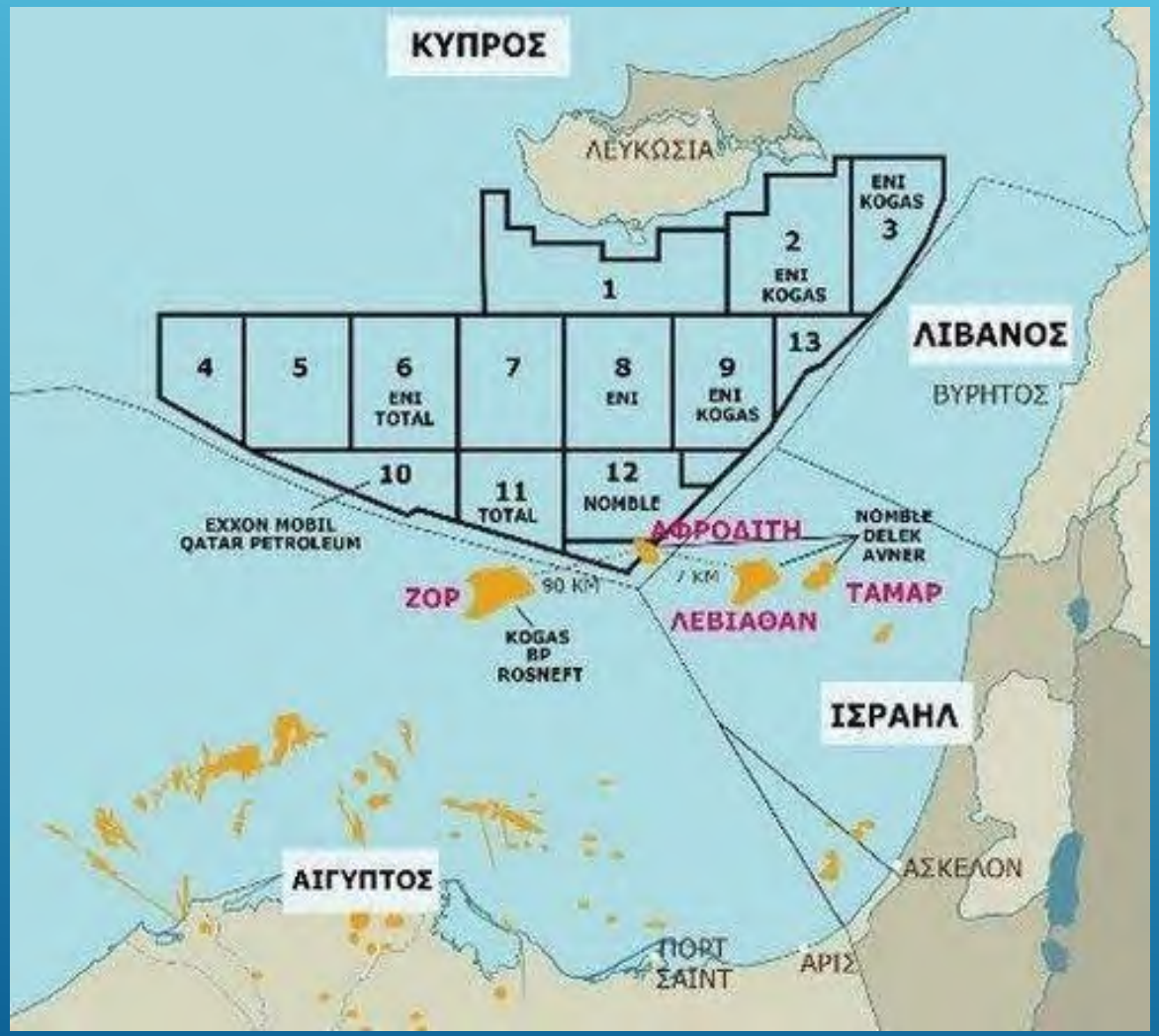


*ΘΑΛΑΣΣΙΟ ΓΕΩΤΡΥΠΑΝΟ*
*VALARIS DS-9*






*ΔΙΑΤΡΗΣΗ ΚΟΙΤΑΣΜΑΤΩΝ*
*ΥΔΡΟΓΟΝΑΝΘΡΑΚΩΝ*

*ΑΝΑΠΤΥΞΗ ΚΟΙΤΑΣΜΑΤΟΣ*



# ΚΟΙΤΑΣΜΑΤΑ ΥΔΡΟΓΟΝΑΝΘΡΑΚΩΝ ΣΤΗΝ ΑΟΖ ΤΟΥ ΙΣΡΑΗΛ ΤΑ ΟΠΟΙΑ ΕΚΜΕΤΑΛΛΕΥΕΤΑΙ Η ΠΕΤΡΕΛΑΪΚΗ ΕΤΑΙΡΙΑ «ENERGEAN»

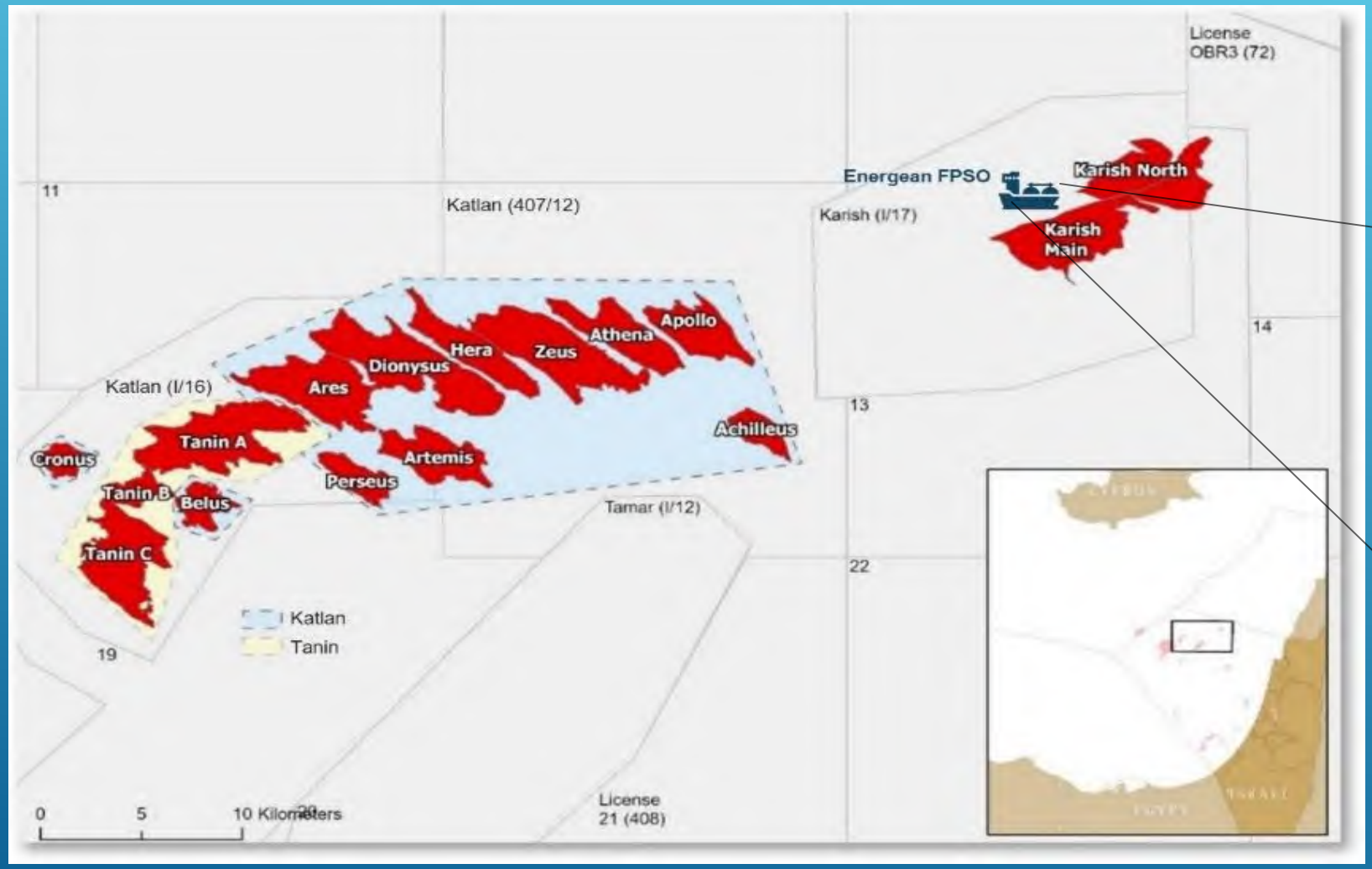




*Floating Production Storage & Offload (FPSO) της ENERGEAN*

# ΑΓΩΓΟΙ ΜΕΤΑΦΟΡΑΣ ΗΛΕΚΤΡΙΚΗΣ ΕΝΕΡΓΕΙΑΣ




Αγωγός Great Sea Interconnector (GSI)




Αγωγός GReeceEGYpt (GREGY)








# *ΑΓΩΓΟΣ ΜΕΤΑΦΟΡΑΣ ΥΔΡΟΓΟΝΑΝΘΡΑΚΩΝ «EASTMED»*

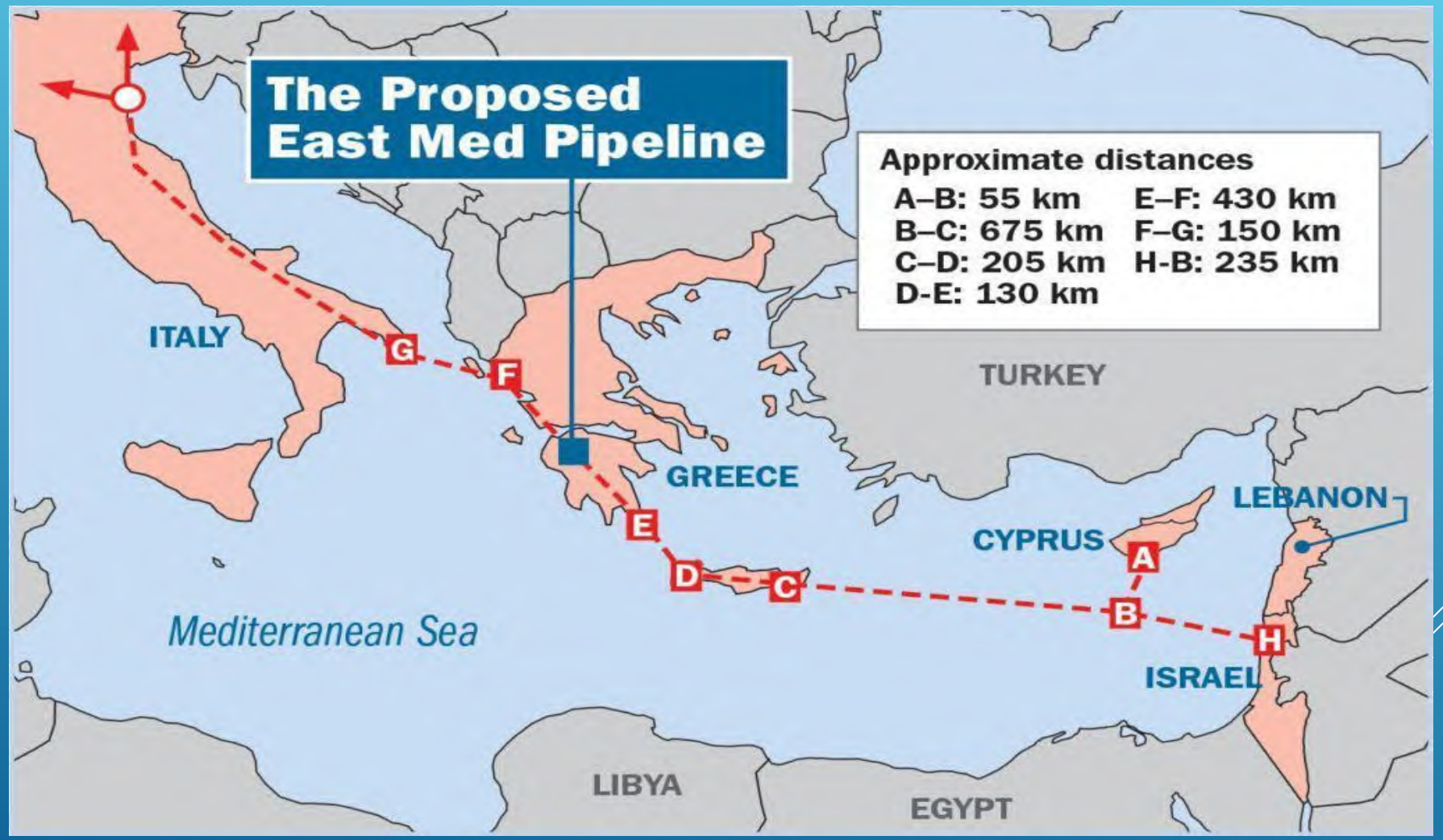

# ΠΕΡΙΟΧΕΣ ΠΑΡΑΧΩΡΗΣΕΩΝ ΣΤΟ ΙΟΝΙΟ ΚΑΙ ΚΡΗΤΗ ΓΙΑ ΕΡΕΥΝΕΣ ΥΔΡΟΓΟΝΑΝΘΡΑΚΩΝ



# ΠΡΟΣΦΑΤΕΣ ΣΕΙΣΜΙΚΕΣ ΕΡΕΥΝΕΣ ΥΔΡΟΓΟΝΑΝΘΡΑΚΩΝ ΣΤΟ ΙΟΝΙΟ ΚΑΙ ΚΡΗΤΗ

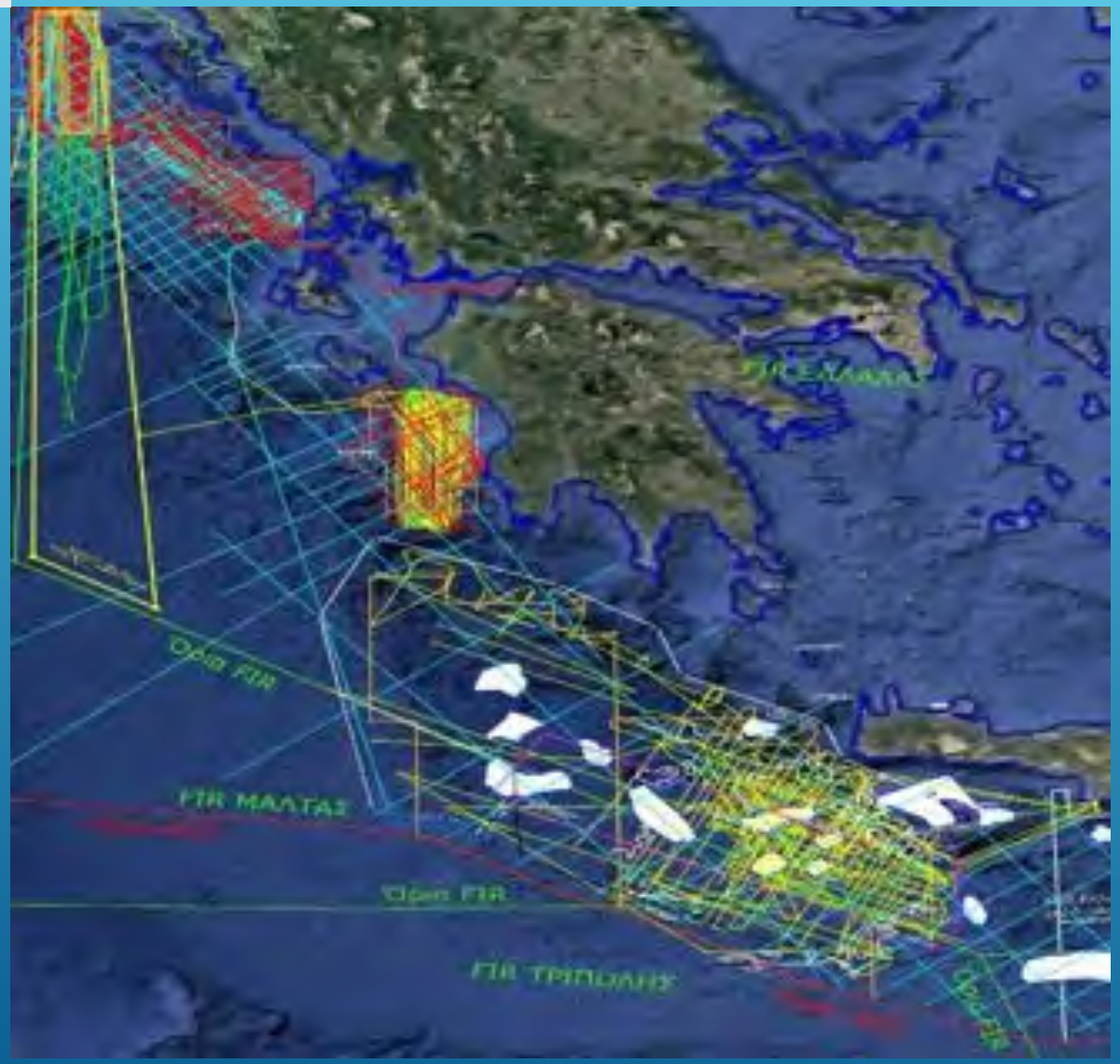


Θαλάσσια γεωφυσική έρευνα

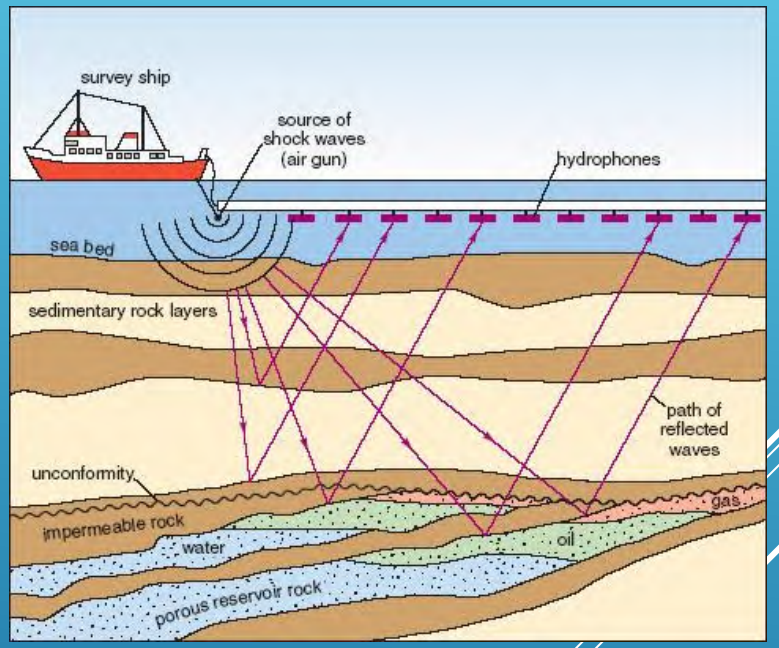

## *ΣΕΙΣΜΙΚΕΣ ΕΡΕΥΝΕΣ ΤΡΙΩΝ ΔΙΑΣΤΑΣΕΩΝ (3D) ΝΟΤΙΟΔΥΤΙΚΑ ΤΗΣ ΚΡΗΤΗΣ*

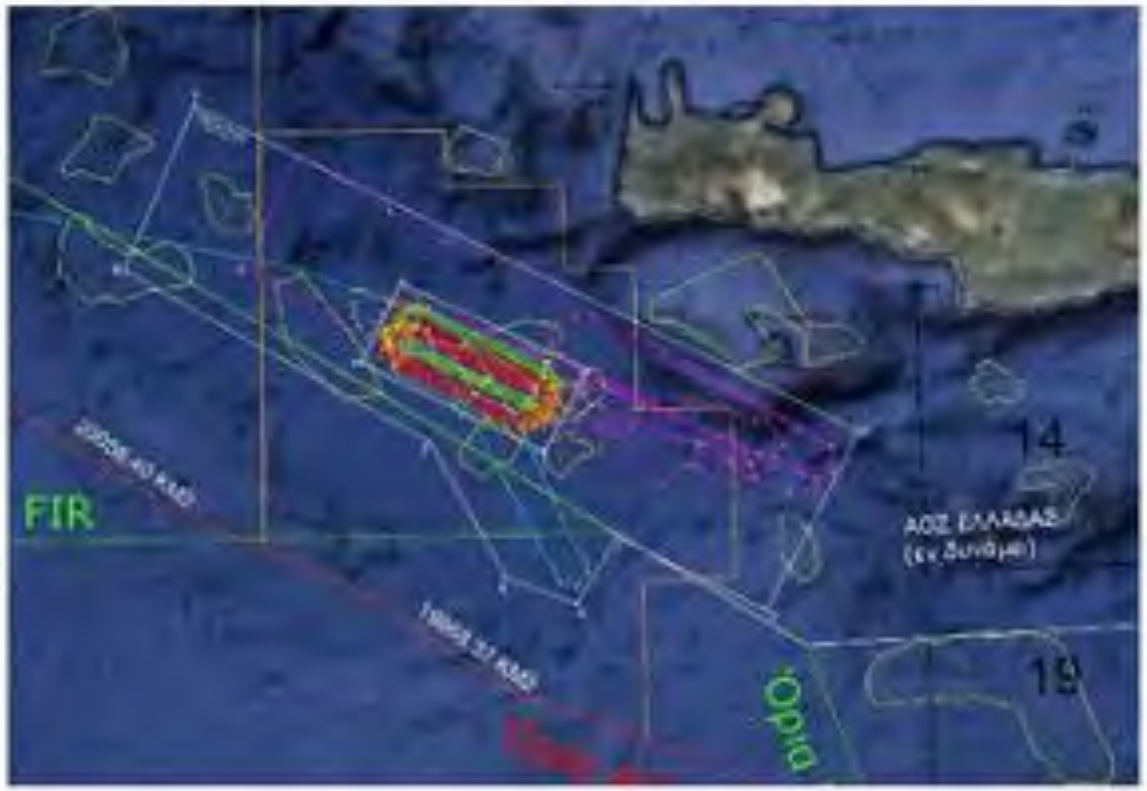


Σχήμα 3: Νέο πρόγραμμα τριών διαστάσεων (3D) στην Κρήτη

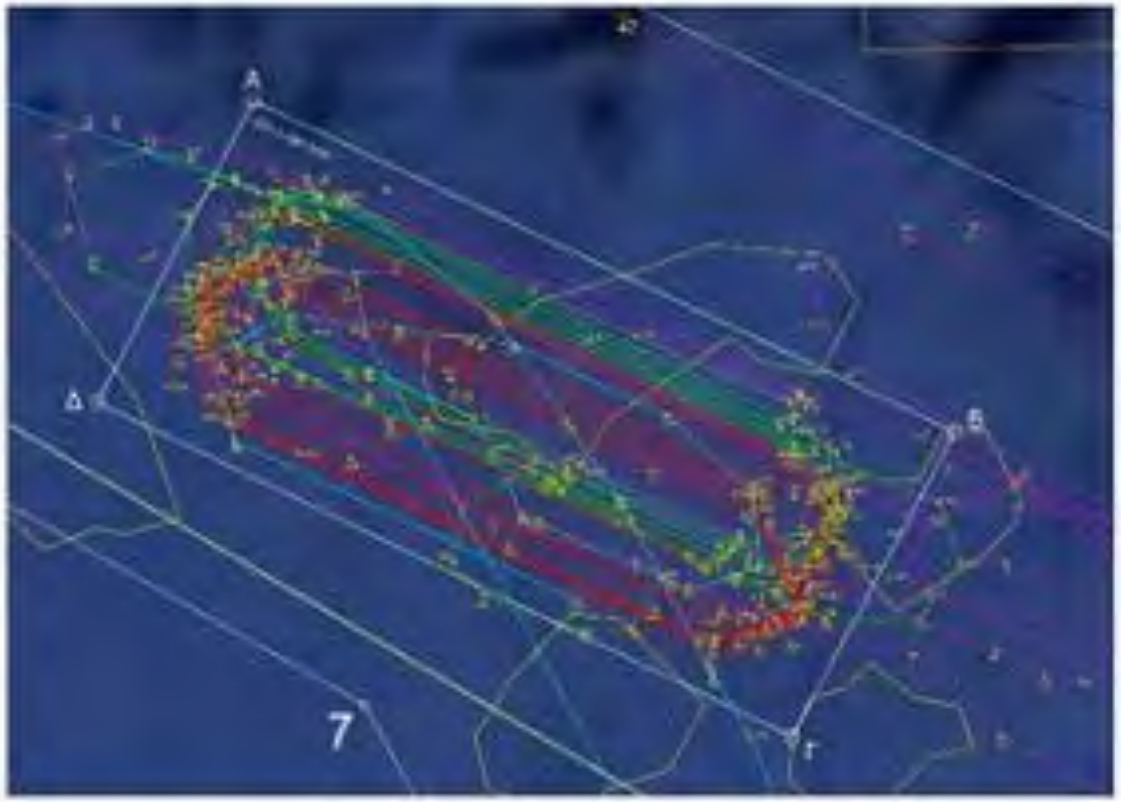


Σχήμα 4: Εστίαση σε ειδική περιοχή

# ΠΙΘΑΝΕΣ ΔΙΑΔΡΟΜΕΣ ΦΥΣΙΚΟΥ ΑΕΡΙΟΥ ΑΠΟ ΚΑΤΑΡ ΚΑΙ ΙΡΑΝ ΠΡΟΣ ΕΥΡΩΠΗ.

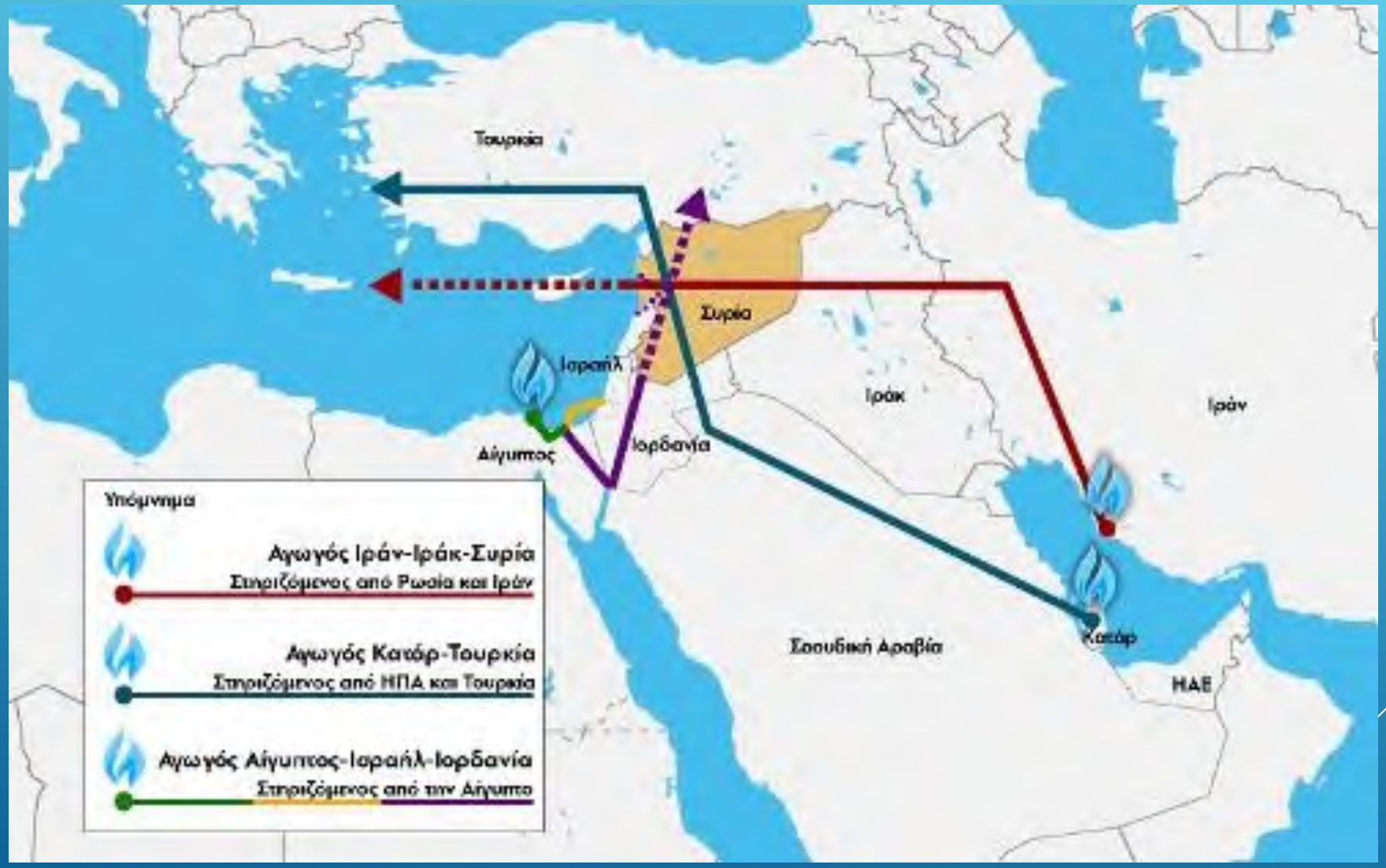

# ΝΕΑ ΓΕΩΤΡΗΣΗ ΜΕ ΤΗΝ ΟΝΟΜΑΣΙΑ «ΗΛΕΚΤΡΑ -1» ΣΤΟ ΘΑΛΑΣΣΟΤΕΜΑΧΙΟ 5 ΤΗΣ ΚΥΠΡΟΥ ΑΠΟ ΤΙΣ ΕΤΑΙΡΙΕΣ EXXON MOBIL ΚΑΙ QATAR ENERGY



***ΝΕΑ ΠΕΡΙΟΧΗ (με πράσινο) ΠΡΟΣ ΠΑΡΑΧΩΡΗΣΗ ΣΤΟ ΙΟΝΙΟ ΕΜΒΑΔΟΥ 11.000 τετρ.χλμ.***

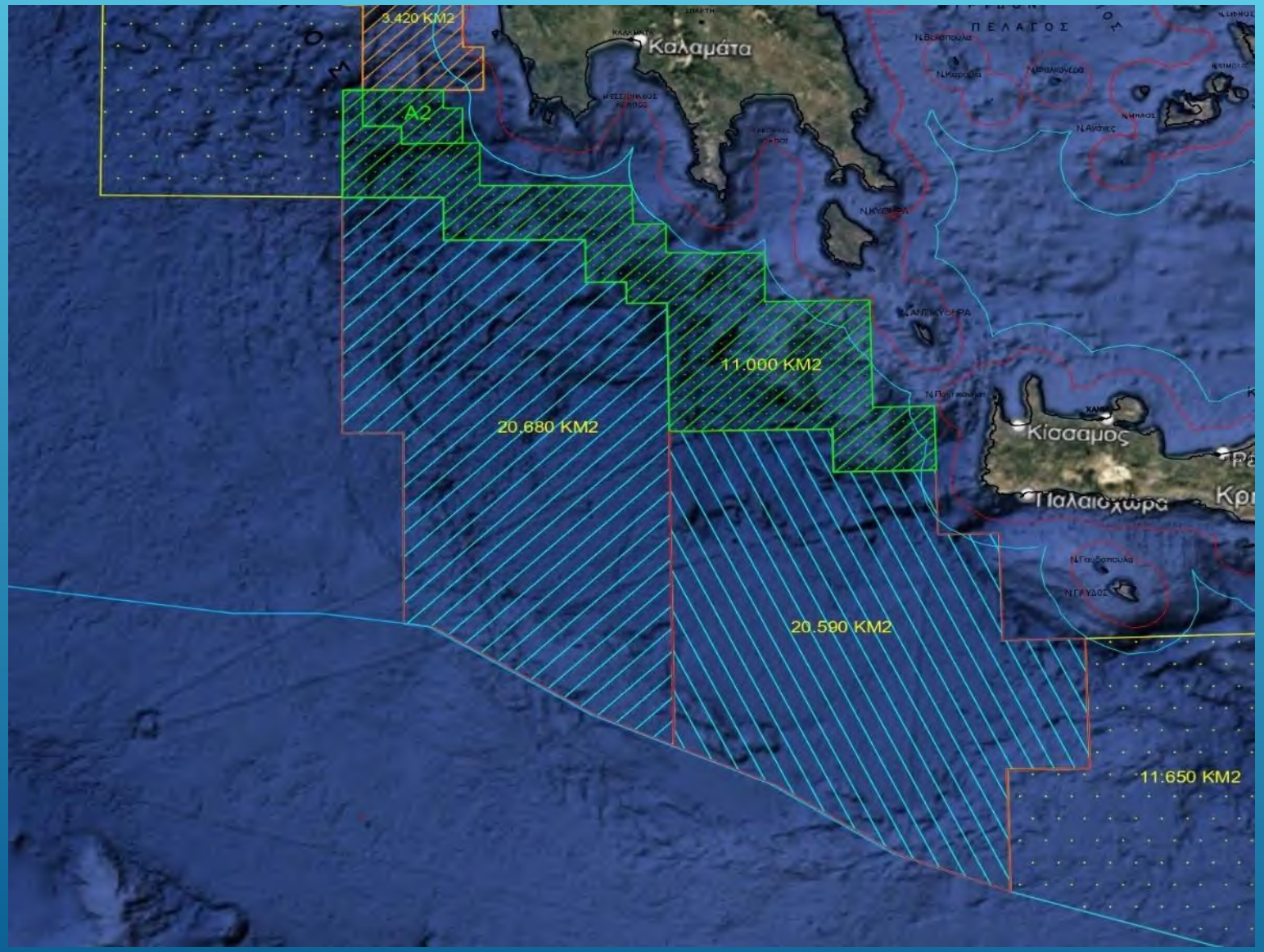


Εκτάσεις προς παραχώρηση στην ευρύτερη περιοχή

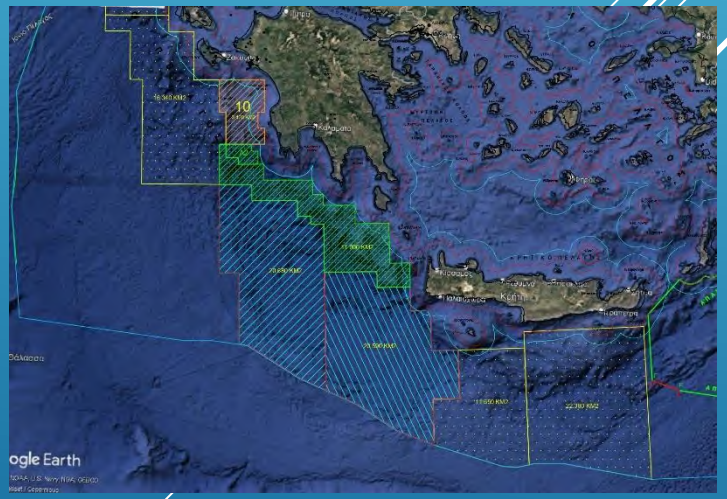







# ΕΡΩΤΗΣΕΙΣ-ΣΥΖΗΤΗΣΗ ΕΠΙ ΤΩΝ ΟΜΙΛΙΩΝ Η ΑΛΛΩΝ ΘΕΜΑΤΩΝ ΕΘΝΙΚΟΥ ΕΝΔΙΑΦΕΡΟΝΤΟΣ







# ΕΠΙΔΟΣΗ ΠΛΑΚΕΤΩΝ ΚΑΙ ΒΙΒΛΙΩΝ ΣΤΟΥΣ ΦΟΡΕΙΣ ΥΠΟΣΤΗΡΙΞΗΣ ΚΑΙ ΠΡΟΣΚΕΚΛΗΜΕΝΟΥΣ ΤΗΣ ΕΣΠΕΡΙΔΑΣ ΜΑΣ

Fläche: 8.336 km$^2$

Küstenlänge: 1.046 km

Bevölkerung: 600.000 Einwohner

# ΚΡΗΤΗ

Ost-West Spanne: 260 km

Nord-Süd Spanne: 12-60 km

Entfernung von Athen: 300 km

**Älteste Zivilisation in Europa, 3.000 J v.Chr.**

