

# ΕΣΠΕΡΙΔΑ ΜΕ ΘΕΜΑ "Η ΓΕΩΠΟΛΙΤΙΚΗ ΣΗΜΑΣΙΑ ΤΗΣ ΚΡΗΤΗΣ"

Ο ΚΡΗΤΙΚΟΣ ΣΥΛΛΟΓΟΣ ΝΤΥΣΣΕΛΝΤΟΡΦ και το ΕΛΛΗΝΙΚΟ ΙΝΣΤΙΤΟΥΤΟ ΣΤΡΑΤΗΓΙΚΩΝ ΜΕΛΕΤΩΝ (<https://elisme.gr>) διοργάνωσαν την Κυριακή 26 Ιανουαρίου 2025 και ώρα 17.00 στο Ενοριακό Κέντρο Αγίου Αποστόλου Ανδρέα στο Ντύσσελντορφ την Εσπερίδα

με Θέμα : "Η ΓΕΩΠΟΛΙΤΙΚΗ ΣΗΜΑΣΙΑ ΤΗΣ ΚΡΗΤΗΣ"

ΣΥΛΛΟΓΟΣ ΚΡΗΤΩΝ ΝΤΥΣΣΕΛΝΤΟΡΦ

ΕΛΛΗΝΙΚΟ ΙΝΣΤΙΤΟΥΤΟ ΣΤΡΑΤΗΓΙΚΩΝ ΜΕΛΕΤΩΝ

Ο ΚΡΗΤΙΚΟΣ ΣΥΛΛΟΓΟΣ ΝΤΥΣΣΕΛΝΤΟΡΦ και το ΕΛΛΗΝΙΚΟ ΙΝΣΤΙΤΟΥΤΟ ΣΤΡΑΤΗΓΙΚΩΝ ΜΕΛΕΤΩΝ (<https://elisme.gr>) διοργανώνουν ΕΣΠΕΡΙΔΑ ΜΕ ΘΕΜΑ:

**Η ΓΕΩΠΟΛΙΤΙΚΗ ΣΗΜΑΣΙΑ ΤΗΣ ΚΡΗΤΗΣ**

Η εσπερίδα πραγματοποιείται με την υποστήριξη:

- Γενικό Προξενείο της Ελλάδας στο Ντύσσελντορφ
- Εταιρεία Ελλήνων Επιστημόνων Βόρειας Ρηνανίας Βεστφαλίας
- Παγκρητική Ομοσπονδία Ευρώπης
- Παγκόσμιο Συμβούλιο Κρητών



Μία εσπερίδα που κάλυψε και ανάδειξε την Γεωπολιτική Σημασία της Κρήτης, με πρόλογο και τρεις σημαντικές ομιλίες, με αξιόλογους ομιλητές, όλοι τους μέλη του Διοικητικού Συμβουλίου του Ελληνικού Ινστιτούτου Στρατηγικών Μελετών ( ΕΛΙΣΜΕ ).

Μια Εσπερίδα από την οποία επωφελήθηκαν όλοι οι συμμετέχοντες, με την αντίστοιχη κατανόηση και ορθή μεταφορά επιχειρημάτων στο διεθνές περιβάλλον που δραστηριοποιούνται, για πολύ σοβαρά επίκαιρα Εθνικά θέματα, που σχετίζονται με την Κρήτη.

Η πρόταση ήταν του συναδέλφου και φίλου Ταξιάρχου (Μηχανικού Ηλεκτρονικού) ε.α. Σπύρου Τζιάκη, Γραμματέα του Συλλόγου Κρητών Ντύσσελντορφ. Το ΔΣ του ΕΛΙΣΜΕ ενέκρινε την εισήγηση του Θεόδωρου Γιαννιτσόπουλου μέλους του ΕΛΙΣΜΕ και έκανε αποδεκτή την πρόταση του κου Τζιάκη και ανταποκριθήκαμε, αναλαμβάνοντας την οργάνωση και υλοποίηση της εσπερίδας.

Σημαντική απόφαση εκδήλωσης εξωστρέφειας από το καταξιωμένο ΕΛΙΣΜΕ, για αδέσμευτη και αξιόπιστη άρθρωση δημόσιου λόγου σε πολύ σημαντικά επίκαιρα Εθνικά Θέματα, που σχετίζονται με την Κρήτη.

**Την έναρξη της Εσπερίδας κήρυξε και χαιρέτησε η Πρόεδρος του Συλλόγου Κρητών Ντύσσελντορφ και Περιχώρων Κα Αννέτα Μπικιάκη.**



**Η εσπερίδα πραγματοποιήθηκε με την υποστήριξη :**

Του Γενικού Προξενείου της Ελλάδας στο Ντύσσελντορφ.

Του Παγκοσμίου Συμβουλίου Κρητών.

Της Παγκρητικής Ομοσπονδίας Ευρώπης.

Της Εταιρείας Ελλήνων Επιστημόνων Βόρειας Ρηνανίας Βεσφαλίας.

Το απόγευμα της ημέρα άφιξης της αποστολής του ΕΛΙΣΜΕ στο Ντύσσελντορφ, συμμετείχαμε σε εκδήλωση της Εκκλησίας, προσκεκλημένοι του Σεβασμιότατου Μητροπολίτη Γερμανίας κκ Αυγουστίνου .



**Συμμετείχαν οι ακόλουθοι εκπρόσωποι φορέων του Δημοσίου και Συλλόγων :**

Ο Πανοσιολογιώτατος Αρχιμανδρίτης της Ενορίας μας του Αγίου Αποστόλου Ανδρέα Ντύσσελντορφ κύριος Θεοφάνης Λάππας.

Η εκπρόσωπος του Προξενίου Ντύσσελντορφ Κα Αλεξάνδρα Χαχάλου.

Ο Πρόεδρο του Παγκοσμίου Συμβουλίου Κρητών, Κος Νικόλαος Καστρινάκης, που ταξίδεψε από Νέα Υόρκη.

Η Πρόεδρος της Παγκρητικής Ομοσπονδίας Ευρώπης, Κα Ευτυχία Σαβιολάκη, που ταξίδεψε από Αμβούργο.

Ο Πρόεδρο της Εταιρεία Ελλήνων Επιστημόνων Βόρειας Ρηνανίας Βεσφαλίας, Κος Χρίστος Γιαξίδης.

Η εκπρόσωπος της Διεθύντριας του Γυμνασίου-Λυκείου Ντύσσελντορφ Κα Βασιλική Βλάχου.


Ο Διευθυντής του Δημοτικού Σχολείου Ντίσελντορφ Κος Ευάγγελος Κατάκης.

**Την Εσπερίδα χαιρέτησαν οι ακόλουθοι εκπρόσωποι φορέων του Δημοσίου και Συλλόγων :**

Ο Πρόεδρος του ΕΛΙΣΜΕ Αντιστράτηγος ε.α. Ιψάννης Μπαλιτζώης



Ο Πανοσιολογιώτατος Αρχιμανδρίτης Ενορίας Αγίου Αποστόλου Ανδρέα Ντίσσελντορφ Κοσ Θεοφάνης Λάππας.





Η εκπρόσωπος του Προξενίου Ντύσσελτορφ Κα Αλεξάνδρα Χαχάλου.



Ο πρόεδρος του Παγκοσμίου Συμβουλίου Κρητών Κος Νικόλαος Καστρινάκης.



Η Πρόεδρο της Παγκρητικής Ομοσπονδίας Ευρώπης Κα Ευτυχία Σαβιολάκη.



Ο πρόεδρος της Εταιρεία Ελλήνων Επιστημόνων Βόρειας Ρηνανίας Βεστφαλίας Κος Χρίστος Γιαξίδης.



## ΠΡΟΛΟΓΟΣ ΕΣΠΕΡΙΔΑΣ

ΣΥΛΛΟΓΟΣ ΚΡΗΤΩΝ ΝΤΥΣΣΕΛΝΤΟΡΦ

VEREIN DER KRETER IN  
DUISBURG & UMGEBUNG E.V.

και ΠΕΡΙΧΩΡΩΝ α.Σ.

ΕΛΛΗΝΙΚΟ ΙΝΣΤΙΤΟΥΤΟ ΣΤΡΑΤΗΓΙΚΩΝ ΜΕΛΕΤΩΝ

ΠΡΟΛΟΓΟΣ ΑΠΟ ΤΟΝ ΑΝΤΙΠΤΕΡΑΡΧΟ Ε.Α.  
**ΘΕΟΔΩΡΟ ΓΙΑΝΝΙΤΣΟΠΟΥΛΟ**, ΜΕΛΟΥΣ ΕΛΙΣΜΕ-  
ΣΥΝΤΟΝΙΣΤΗ ΕΚΔΗΛΩΣΗΣ



## Ιστορικά Στοιχεία

### ΙΣΤΟΡΙΚΑ ΣΤΟΙΧΕΙΑ ΤΗΣ ΚΡΗΤΗΣ (1 από 2)

#### Ο Μινωικός Πολιτισμός και η Στρατηγική σημασία της Κρήτης από την Προϊστορία

- Πλούσια Ιστορία που εκτείνεται από την προϊστορική περίοδο μέχρι τη σύγχρονη εποχή με πρώτες ενδείξεις λίθινα εργαλεία από την παλαιολιθική εποχή πριν από 150.000 χρόνια
- Καθοριστικής σημασίας για τις κοινωνικές και οικονομικές εξελίξεις η εισαγωγή της τεχνολογίας του χαλκού την 3η χιλιετία π.Χ. που σηματοδοτεί την Πρώιμη Εποχή του Χαλκού.
- Καταστροφή παλαιών ανακτόρων και ανοικοδόμηση νέων μεγαλοπρεπών. (1700-1450π.χ.). Μινωική Θαλασσοκρατία. Χρήση Γραμμικής Α'.
- Κατάρρευση του θαυμαστά δομημένου συστήματος εξουσίας της Μινωικής Κρήτης περί το 1450 π.Χ.. Εγκατάσταση Μυκηναίων ηγετών, με έδρα το ανάκτορο της Κνωσού.
- Δύση του Κρητομυκηναϊκού κόσμου σταδιακά στα τέλη της 2ης χιλιετίας π.Χ. Νέος πολιτικός κύκλος με φορείς τους Δωριείς. Υιοθέτηση του φοινικικού αλφαβήτου - Καταγραφή για πρώτη φορά στον ελλαδικό χώρο κανόνων εθιμικού δικαίου.

Κα Νικολέττα Μπράτση  
Αρχαιολόγος, Μέλος ΕΛΙΣΜΕ

Ιστορικά στοιχεία από ομιλία της Κας Νικολέτα Μπράτση, Αρχαιολόγου και μέλους του ΕΛΙΣΜΕ, με θέμα “ Ο Μινωικός Πολιτισμός και η Στρατηγική σημασία της Κρήτης από την Προϊστορία ”





## ΙΣΤΟΡΙΚΑ ΣΤΟΙΧΕΙΑ ΤΗΣ ΚΡΗΤΗΣ (2 από 2)

### Ο Μινωικός Πολιτισμός και η Στρατηγική σημασία της Κρήτης από την Προϊστορία

- Κοινή πολιτισμική έκφραση των κλασικών και ελληνοιστικών χρόνων και εδραίωση του θεσμού της "πόλης - κράτους" (5ος αι.-67 π.Χ.).
- Κατάκτηση Κρήτης από τους Ρωμαίους το 67 π.Χ. Μέρος της Ρωμαϊκής Αυτοκρατορίας με πρωτεύουσα τη Γόρτυνα.
- Το 69 π.Χ. περνά κάτω από Ρωμαϊκή κυριαρχία και γίνεται μέρος της Ρωμαϊκής Αυτοκρατορίας. Υιοθέτησε στοιχεία κουλτούρας και διοίκησης, σημαντική στο εμπόριο.
- Οι Μινωίτες ανέπτυξαν ισχυρή ναυτική δύναμη και εμπόριο, κυρίαρχοι των θαλασσών. Μεγάλη εποχή της "Μινωικής Θαλασσοκρατίας".
- Στρατηγική θέση διαχρονικά, ανάπτυξη εμπορικής δύναμης, στο σταυροδρόμι των πολιτισμών της Μεσογείου και Ανατολικής Μεσογείου, συνδέοντας Ασία, Αφρική και Ευρώπη. Κέντρο εμπορικών, πολιτιστικών και στρατηγικών συγκρούσεων.

Κα Νικολέττα Μπράτση  
Αρχαιολόγος, Μέλος ΕΛΙΣΜΕ

Ιστορικά στοιχεία από ομιλία της Κας Νικολέττα Μπράτση, Αρχαιολόγου και μέλους του ΕΛΙΣΜΕ, με θέμα "Ο Μινωικός Πολιτισμός και η Στρατηγική σημασία της Κρήτης από την Προϊστορία"

## Κυρίες και Κύριοι,

Η Κρήτη, το μεγαλύτερο νησί της Ελλάδας, έχει μία εξαιρετικά ενδιαφέρουσα και πλούσια Ιστορία, που εκτείνεται από την προϊστορική περίοδο μέχρι τη σύγχρονη εποχή.

Ξεκινά από την προϊστορική εποχή με πρώτες ενδείξεις ανθρώπινης παρουσίας να αποτελούν κάποια λίθινα εργαλεία που πιθανόν χρονολογούνται από την παλαιολιθική εποχή, περίπου πριν από 150.000 χρόνια.

Καθοριστικής σημασίας για τις κοινωνικές και οικονομικές εξελίξεις μετά τη μακραίωνη Νεολιθική περίοδο, υπήρξε η εισαγωγή της τεχνολογίας του μετάλλου, κυρίως του χαλκού, στην 3η χιλιετία π.Χ., που σηματοδοτεί την Πρώιμη Εποχή του Χαλκού. Τους μηχανισμούς εξέλιξης πυροδότησε η διεύρυνση του θαλάσσιου εμπορίου και πολλοί από τους παράκτιους οικισμούς εξελίχθηκαν σε πολυσύχναστα λιμάνια.

Στην αρχή της 2ης π.Χ. χιλιετίας στην Κνωσό, τη Φαιστό, τα Μάλια και στον Πετρά, ιδρύονται σύνθετα κτηριακά συγκροτήματα, τα «πρώτα» ή «παλαιά» ανάκτορα.

Αυτά καταστρέφονται από φωτιά περί το 1700 π.Χ. και νέα ανάκτορα ευμεγέθη (1700-1450 π.Χ.), πολυώροφα και μεγαλοπρεπή ξανακτίζονται μέσα σε πολυάνθρωπες πόλεις. Η στρατηγική θέση της Κρήτης έπαιξε καθοριστικό ρόλο στην ανάπτυξη της εμπορικής της δύναμης, καθώς το νησί



βρισκόταν στο σταυροδρόμι της Ανατολικής Μεσογείου, συνδέοντας την Ασία, την Αφρική και την Ευρώπη. Οι Μινωίτες ανέπτυξαν μια ισχυρή ναυτική δύναμη και το εμπόριο, ιδιαίτερα με την Αίγυπτο, τη Μικρά Ασία και τις Κυκλάδες, ήταν μια από τις κύριες πηγές πλούτου. Οι μύθοι διέσωσαν την ημιθεϊκή μορφή του βασιλιά της Κρήτης, του Μίνωα και την άφθαρτη ανάμνηση της μεγάλης εποχής της “Μινωικής Θαλασσοκρατίας”.

Το θαυμαστά δομημένο σύστημα εξουσίας της μινωικής Κρήτης κατέρρευσε μάλλον από εσωτερικά αίτια περί το 1450 π.Χ. Μετά τη μεγάλη καταστροφή των μινωικών ανακτορικών, το ανάκτορο της Κνωσού είναι η έδρα μιας νέας δυναστείας. Οι νέοι, μυκηναίοι ηγέτες και η τάξη τους εγκαταστάθηκαν στο νησί.

Η δύση του κρητομυκηναϊκού κόσμου ολοκληρώνεται σταδιακά στα τέλη της 2ης χιλιετίας π.Χ. Την εποχή αυτή ένας νέος πολιτισμικός κύκλος αρχίζει να διαγράφεται με φορείς τους Δωριείς, ελληνικά φύλα που μετακινούνται στον ελλαδικό χώρο φθάνοντας και στην Κρήτη. Στη γεωμετρική και πρώιμη αρχαϊκή περίοδο, κατά τον 8ο και 7ο αι. π.Χ., το νησί γνωρίζει ιδιαίτερη οικονομική άνθηση. Δύο ιστορικές εξελίξεις: η υιοθέτηση του φοινικικού αλφαβήτου και η καταγραφή για πρώτη φορά στον ελλαδικό χώρο κανόνων εθιμικού δικαίου. Στους κλασικούς και ελληνοιστικούς χρόνους εδραιώνεται ο θεσμός της “πόλης - κράτους”.

Η Κρήτη περνά κάτω από ρωμαϊκή κυριαρχία το 69 π.Χ. και γίνεται μέρος της Ρωμαϊκής Αυτοκρατορίας. Κατά τη διάρκεια της ρωμαϊκής περιόδου, η Κρήτη υιοθέτησε πολλά στοιχεία της ρωμαϊκής κουλτούρας και διοίκησης, ενώ παράλληλα παρέμεινε σημαντική για το εμπόριο και τη στρατηγική της θέση.

Σήμερα, η Κρήτη, ως ένα νησί στην καρδιά της Ανατολικής Μεσογείου, συνεχίζει να αποτελεί σπουδαίο Στρατηγικό παράγοντα, διαδραματίζει ουσιαστικό ρόλο στον σύγχρονο κόσμο, διατηρώντας την πολιτιστική της κληρονομιά και συμβάλλοντας στην πολιτική και οικονομική σταθερότητα της περιοχής.

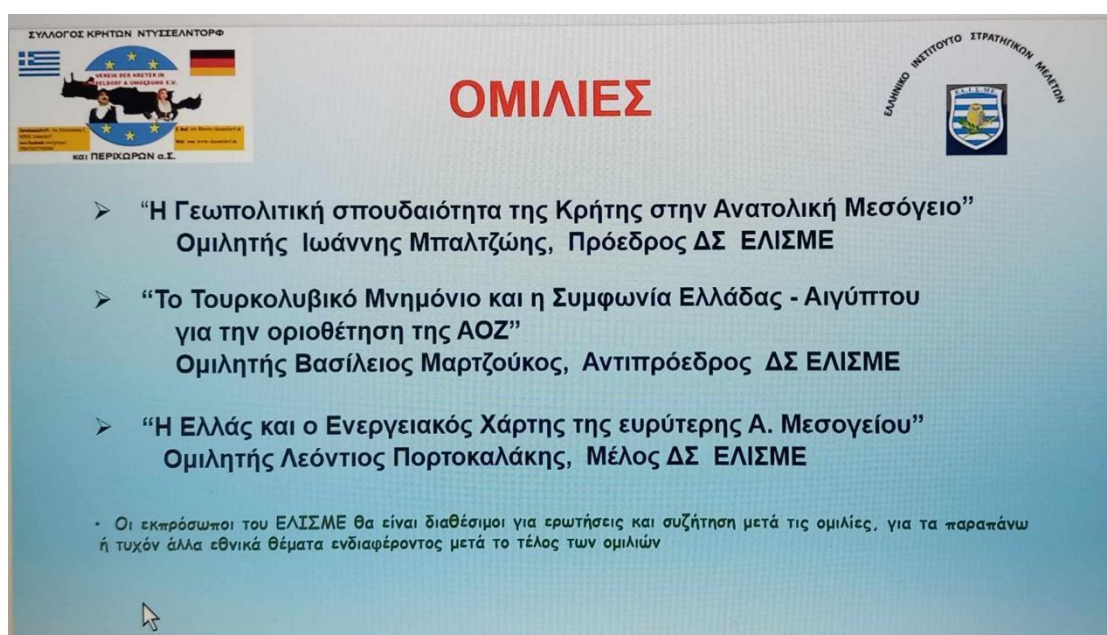
Η Ανατολική Μεσόγειος αποτελεί τις τελευταίες δεκαετίες μέχρι και σήμερα, ένα σημείο έντονων θρησκευτικών, εθνοτικών και διακρατικών συγκρούσεων. Οι δυναμικές που αναπτύσσονται σε αυτήν την περιφέρεια, προκαλούν έντονες πιέσεις προς όλα τα κράτη της περιοχής. Νέοι κίνδυνοι γεννούνται, που σε συνδυασμό με τους ήδη υπάρχοντες μπορούν να προκαλέσουν σοβαρά ζητήματα ασφάλειας.

Η γεωστρατηγική θέση της Κρήτης στο σταυροδρόμι των τριών ηπείρων Ευρώπης, Ασίας και Αφρικής συνεχίζει και αποτελεί ένα ιστορικό, πολιτιστικό σημείο συνάντησης πολιτισμών, καθώς και ένα κομβικό σημείο ως προς την ανάπτυξη πολλαπλών οικονομικών συναλλαγών και δραστηριοτήτων. Σήμερα, ο ρόλος της Κρήτης ως γεωστρατηγικού ενεργειακού κόμβου και διαύλου διεθνικής επικοινωνίας στη Μεσόγειο ενισχύεται, τόσο λόγω του ότι οι περισσότερες εισαγωγές πετρελαίου και φυσικού αερίου στην Ευρώπη περνούν από τη Μεσόγειο, όσο και επειδή πλέον εγείρεται το ζήτημα της εκμετάλλευσης των υδρογονανθράκων.

Γεωγραφικό σημείο σύνδεσης του συ μπλόκου Αιγαίου και Ανατολικής Μεσογείου είναι η Κρήτη. Μετά την Κρήτη και έως την Κύπρο βρίσκεται η λεκάνη της Ανατολικής Μεσογείου, η οποία συνιστά το κομβικό σημείο πριν από το Σουέζ και την Ερυθρά Θάλασσα, ενώ σήμερα έχει αποκτήσει επιπρόσθετη σημασία λόγω των τεράστιων κοιτασμάτων υδρογονανθράκων.

Τέλος όλα τα προαναφερόμενα εξηγούν γιατί η Κρήτη, παρά τους ποταμούς αίματος και θυσιών, καθυστέρησε σημαντικά να ενσωματωθεί στην ανεξάρτητη Ελλάδα. Μόλις το 1898 ανακηρύχθηκε «Αυτόνομη Πολιτεία», ενώ φθάσαμε στους Βαλκανικούς Πολέμους για να αναγνωριστεί η ένταξή της στο ελληνικό κράτος. Ωστόσο, εξηγούν και γιατί η Ελλάδα έγινε κράτος με διεθνή οντότητα μέσω της ένταξης της μεγαλονήσου στην επικράτειά της. Από «κρατίδιο» με σύνορα έως τον Όλυμπο, η χώρα βρέθηκε να είναι συν διαχειριστής του κρίσιμου γεωπολιτικού άξονα Βορρά-Νότου, ο οποίος δυνητικά κρίνει την τύχη της κατανομής ισχύος σε πλανητικό επίπεδο.

**Τα θέματα που αναπτύχθηκαν από τους ομιλητές είναι αυτά της προβολής :**



**ΟΜΙΛΙΕΣ**

- “**Η Γεωπολιτική σπουδαιότητα της Κρήτης στην Ανατολική Μεσόγειο**”  
Ομιλητής Ιωάννης Μπαλτζώης, Πρόεδρος ΔΣ ΕΛΙΣΜΕ
- “**Το Τουρκολυβικό Μνημόνιο και η Συμφωνία Ελλάδας - Αιγύπτου για την οριοθέτηση της ΑΟΖ**”  
Ομιλητής Βασίλειος Μαρτζούκος, Αντιπρόεδρος ΔΣ ΕΛΙΣΜΕ
- “**Η Ελλάδα και ο Ενεργειακός Χάρτης της ευρύτερης Α. Μεσογείου**”  
Ομιλητής Λεόντιος Πορτοκαλάκης, Μέλος ΔΣ ΕΛΙΣΜΕ

\* Οι εκπρόσωποι του ΕΛΙΣΜΕ θα είναι διαθέσιμοι για ερωτήσεις και συζήτηση μετά τις ομιλίες, για τα παραπάνω ή τυχόν άλλα εθνικά θέματα ενδιαφέροντος μετά το τέλος των ομιλιών

**Η πρώτη ομιλία με θέμα :**

**Η Γεωπολιτική σπουδαιότητα της Κρήτης στην Ανατολική Μεσόγειο**

Και ομιλητή τον Αντιστράτηγο ε.α. Ιωάννη Μπαλτζώη, Πρόεδρο του ΔΣ του ΕΛΙΣΜΕ.



**ΕΛΙΣΜΕ/  
ΣΥΛΛΟΓΟΣ  
ΚΡΗΤΩΝ  
ΝΤΥΣΣΕΛΑΝΤΟΦ**



**Η ΓΕΩΠΟΛΙΤΙΚΗ  
ΣΠΟΥΔΑΙΟΤΗΤΑ ΤΗΣ  
ΚΡΗΤΗΣ ΣΤΗΝ ΑΝ. ΜΕΣΟΓΕΙΟ**  
ΚΥΡΙΑΚΗ 26 ΙΑΝ. 2025

**ΑΝΤΓΟΣ (Ε.Α.) ΙΩΑΝΝΗΣ ΜΠΑΛΤΖΩΗΣ  
M.SC. ΣΤΗΝ ΓΕΩΠΟΛΙΤΙΚΗ/ΕΚΠΑ**

Η ΓΕΩΠΟΛΙΤΙΚΗ ΑΞΙΑ ΤΗΣ ΚΡΗΤΗΣ

Κυριακή 26 Ιαν. 2025 15

Το ποιος είναι ο κ. Μπαλτζώης είμαι βέβαιος ότι είναι γνωστό σε όλους σας, από τις πάρα πολλές εμφανίσεις του στην τηλεόραση και τα ΜΚΔ, με τις εύστοχες τοποθετήσεις του στα Εθνικά μας θέματα και στον Έντυπο και ηλεκτρονικό τύπο, με την πληθώρα των άρθρων του και το συγγραφικό του έργο.

Μας τιμά ιδιαίτερα με την εισήγησή του και την παρουσία του ως ειδικός Γεωπολιτικός αναλυτής. Οι τοποθετήσεις του στηρίζονται σε επιστημονικές μελέτες και σε στοιχεία, αξιοποιώντας πληθώρα πηγών.



Στην ομιλία του ο κύριος Μπαλτζώης μας ανέπτυξε το θέμα : **Η Γεωπολιτική σημασία της Κρήτης στην Ανατολική Μεσόγειο**

Πέρα από τα στοιχεία περί Γεωπολιτικής και Γεωγραφικής θέσης της Κρήτης, συγκερατούμε όλα όσα ανέφερε για την στρατιωτική και την Γεω οικονομική της αξία, που την καθιστά ουσιαστικά κυρίαρχο της Ανατολικής Μεσογείου, την Γεωπολιτική της αξία, βρισκόμενη στο μέσο της Ανατολικής Μεσογείου, ουσιαστικά εξασφαλίζει τον έλεγχο των συγκοινωνιών στην Μεσόγειο διαχρονικά .

Συγκράτησα δε αυτό που ανέφερε ο Ελευθέριος Βενιζέλος :

Αν η ενσωμάτωση της Μακεδονίας, της Ηπείρου, νωρίτερα της Θεσσαλίας και αργότερα της Δυτικής Θράκης προσέφεραν την αναγκαία «σπονδυλική στήλη» όπως την ονόμαζε ο Ελευθέριος Βενιζέλος, τα νησιά του Αιγαίου και η Κρήτη συνέστησαν το «μυϊκό σύστημα», ήτοι τα εδάφη που προσέφεραν



πολλαπλάσιες δυνάμεις και αποτελούν έως και σήμερα το βασικό διαπραγματευτικό χαρτί μας ως χώρας.

Σας ευχαριστούμε πολύ Στρατηγέ και σας ευχόμαστε υγεία και δύναμη για να συνεχίσετε με την ίδια ζέση την προσπάθειά σας, με όλους εμάς συστρατευμένους ενεργούς συμπαραστάτες. Σας ευχαριστούμε πολύ.

**Η δεύτερη ομιλία με θέμα :**

## **Το Τουρκολυβικό Μνημόνιο και η Συμφωνία Ελλάδας - Αιγύπτου για την οριοθέτηση της ΑΟΖ**

Και ομιλητή τον Αντιναύαρχο ε.α. Βασίλειο Μαρτζούκο του Π.Ν. , Επίτιμο Διοικητή Σ.Ν.Δ. και Αντιπρόεδρο του ΔΣ του ΕΛΙΣΜΕ.



## **ΤΟ ΤΟΥΡΚΟ-ΛΙΒΥΚΟ ΜΝΗΜΟΝΙΟ ΚΑΙ Η ΣΥΜΦΩΝΙΑ ΕΛΛΑΔΟΣ – ΑΙΓΥΠΤΟΥ ΓΙΑ ΤΗΝ ΟΡΙΟΘΕΤΗΣΗ ΤΗΣ ΑΟΖ.**

**Αντιναύαρχος ε.α. Β. Μαρτζούκος ΠΝ  
Επίτιμος Διοικητής ΣΝΔ  
Αντιπρόεδρος ΕΛΙΣΜΕ**

Το ποιος είναι ο κ. Μαρτζούκος είμαι βέβαιος ότι είναι γνωστό σε όλους σας, από τις πάρα πολλές εμφανίσεις του στην τηλεόραση και ιδιαίτερα ως στρατιωτικός αναλυτής τηλεοπτικού σταθμού ALPHA (2020 – 2022), με τις εύστοχες τοποθετήσεις του στα Εθνικά μας θέματα και στο διαδίκτυο και έντυπο τύπο, με την πληθώρα των άρθρων του και το συγγραφικό του έργο.

Στην ομιλία του ο κύριος Μαρτζούκος, με θέμα : **Το Τουρκολυβικό Μνημόνιο και η Συμφωνία Ελλάδας - Αιγύπτου για την οριοθέτηση της ΑΟΖ,**

Αρχικά κατέδειξε τον αποσταθεροποιητικό ρόλο της Τουρκίας στην ιδιαίτερης στρατηγικής αξίας ευρύτερη περιοχή της Α. Μεσογείου και υπενθύμισε επιγραμματικά τις επεκτατικές φιλοδοξίες της Τουρκίας σε βάρος του ελληνισμού.

Έκανε σύντομη αναφορά σε όρους θαλασσιών ζωνών.

Στη συνέχεια μας παρουσίασε το ιστορικό και την περιγραφή του τουρκο-λυβικού μνημονίου, της συμφωνίας Ελλάδος και Αιγύπτου για την οριοθέτηση της ΑΟΖ, καθώς και των συναφών γεγονότων. Έκλεισε την παρουσίασή του με τελικές εκτιμήσεις και σχόλια

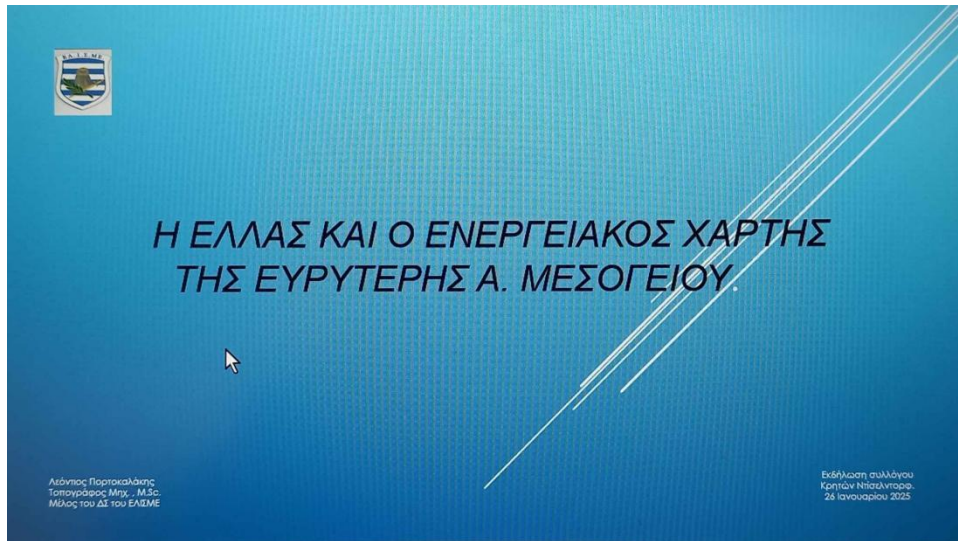
Σας ευχαριστούμε πολύ κύριε Μαρτζούκο και σας ευχόμαστε υγεία και δύναμη για να συνεχίσετε με την ίδια ζέση την προσπάθειά σας. Σας ευχαριστούμε πολύ.

**Η Τρίτη ομιλία με θέμα :**

### **Η Ελλάς και ο ενεργειακός χάρτης της ευρύτερης Ανατολικής Μεσογείου**

Και ομιλητή τον κο Πορτοκαλάκη Λεόντιο, μέλος του ΔΣ του ΕΛΙΣΜΕ.





Μας τιμά ιδιαίτερα ο κύριος Πορτοκαλάκης με την εισήγησή του και την παρουσία του ως Μηχανικός με πολύχρονη ενασχόληση στην υλοποίηση προγραμμάτων υποθαλάσσιων σεισμικών ερευνών για έρευνα υποθαλάσσιων ορυκτών και την οργάνωση και υλοποίηση προγραμμάτων πλοήγησης θαλασσίων γεωτρυπάνων για την εκτέλεση θαλασσίων γεωτρήσεων πετρελαίου.

Μπορώ να πω λοιπόν ότι έχουμε το πλέον ενημερωμένο ομιλητή για το θέμα μας.

Στην ομιλία του ο κύριος Πορτοκαλάκης, με θέμα : **Η Ελλάς και ο ενεργειακός χάρτης της ευρύτερης Ανατολικής Μεσογείου**, αναφέρθηκε :

Στη σημαντική Γεωπολιτική σπουδαιότητα που προσδίδουν στην Ελλάδα διαχρονικά από αρχαιοτάτων χρόνων, η γεωγραφική της θέση και οι θαλάσσιοι δίοδοι μεταφοράς αγαθών από τα Δαρδανέλια και το Σουέζ καθώς και η δίοδος για την προώθησή τους στον Ατλαντικό μέσω του Γιβραλτάρ.

Επεσήμανε το πόσο ενισχύουν το διεθνές ενδιαφέρον για την περιοχή, οι σημερινές εξελίξεις στην Ρωσία και η ανακάλυψη κοιτασμάτων υδρογονανθράκων στην ΝΑ Μεσόγειο , με τη μεταφορά στην Ευρώπη, με ενδιαμέσο σταθμό την Ελλάδα δια μέσου Κρήτης, νέων ενεργειακών πόρων και ηλεκτρικής ενέργειας που θα παράγεται στη Μέση Ανατολή και Αίγυπτο από ΑΠΕ .

Εστίασε σε όλα τα συγκριτικά πλεονεκτήματα της Μεγαλόνησου, με τους σχεδιαζόμενους Ηλεκτρικούς αγωγούς, τις έρευνες για ανακάλυψη υδρογονανθράκων , στην πρόσφατη οριοθέτηση ΑΟΖ με την Αίγυπτο και στην παλαιότερη με την Λιβύη.

Όλα τα ανωτέρω με την ενίσχυση των εγκαταστάσεων της Σούδας και την μελλοντική ανάπτυξη δεύτερου Ελληνικού ναυστάθμου στο νησί, αποδίδουν συνολικά στην Κρήτη τον βασικό ρόλο διατήρησης της κυριαρχίας στην

Μεσόγειο, ο οποίος διασφαλίζει όχι μόνον τα συμφέροντα της χώρας αλλά και ολόκληρης της Ευρώπης και την καθιστούν έναν από τους μελλοντικούς πυλώνες της ενεργειακής ασφάλειας και επάρκειας για την Ελλάδα αλλά και σημαντικό κομβικό σημείο για την ενεργειακή τροφοδοσία της Ευρώπης.

Τέλος επεσήμανε ότι το γεγονός ότι η Ελλάδα με το Ισραήλ και την Κύπρο αποτελούν τους σταθερούς στρατηγικούς κρίκους για την υλοποίηση του Rimland (N. Spykman)<sup>1</sup>, ενισχύει τη αξία της.

**Σας ευχαριστούμε πολύ κύριε Ποστοκαλάκη και σας ευχόμαστε υγεία και δύναμη για να συνεχίσετε με την ίδια ζέση την προσπάθειά σας.**

## **ΕΡΩΤΗΣΕΙΣ - ΣΥΖΗΤΗΣΗ**



Περάσαμε στη συνέχεια στις ερωτήσεις, σχετικές με όλα τα θέματα των ομιλιών μας αλλά και για άλλα εθνικά θέματα ενδιαφέροντος των συμμετεχόντων.

Στο πάνελ ήταν διαθέσιμοι οι ομιλητές μας για να απαντήσουν στις ερωτήσεις σας και να συζητήσουν μαζί σας θέματα Εθνικά που σας απασχολούν !!!!



## ΕΠΙΔΟΣΗ ΠΛΑΚΕΤΩΝ - ΒΙΒΛΙΩΝ

**Επιδόθηκαν 4 πλακέτες στους εκπροσώπους των  
ακολουθών φορέων :**

Στον Πανοσιολογιώτατο Αρχιμανδρίτη Ενορίας Αγίου Αποστόλου Ανδρέα  
Ντίσσελντορφ Θεοφάνη Λάππα.



Στην Πρόεδρο του Συλλόγου Κρητών Ντίσσελντορφ & Περιχώρων κα  
Μπικάκη Αννέτα.



Στον Γραμματέα του Συλλόγου Κρητών Ντύσσελτορφ & Περιχώρων κο Τζιάκη Σπύρο.



Στην Πρόεδρο της Παγκρητικής Ομοσπονδίας Ευρώπης, Κα Ευτυχία Σαβιολάκη.



## Επιδόθηκαν 21 Βιβλία στους ακολούθως εκπροσώπους ( ή αντι αυτών ) Φορέων και Συλλόγων

1. Στην Εκπρόσωπο του Γενικού Προξενείου Ντύσσελτορφ Κα Αλεξάνδρα Χαχάλου 11 Βιβλία, για ενημέρωση της Ομογένειας αλλά και των στελεχών του Προξενείου, όπως τα προσδιορίσαμε ήδη, τα ακόλουθα :
  - (1) Βαλκάνια, Εύθραυστες Ισορροπίες εκδ. 18
  - (2) Η Τουρκία ως Απειλή εκδ. 21
  - (3) 1821 2021 Βίβλος επετειακή του ΕΛΙΣΜΕ εκδ. 21
  - (4) ΕΛΛΑΣ & ΒΟΥΛΓΑΡΙΑ, Από εχθροί σύμμαχοι και εταίροι εκδ 21
  - (5) Αφρική / Η αυριανή παγκόσμια πρόκληση, εκδ 22
  - (6) Η Ελλάδα του Ευξείνου Πόντου εκδ 23
  - (7) Γεωπολιτικές Ανακατατάξεις γύρω από τη Μαύρη Θάλασσα εκδ 23
  - (8) Βαλκανικές Προοπτικές εκδ 24
  - (9) ΒΟΡΕΙΑ & ΑΝΑΤΟΛΙΚΗ ΑΦΡΙΚΗ εκδ 24
  - (10) Η ΓΕΝΟΚΤΟΝΙΑ ΤΩΝ ΕΛΛΗΝΩΝ ΤΟΥ ΠΟΝΤΟΥ, εκδ. 23
  - (11) ΜΕΣΗ ΑΝΑΤΟΛΗ - ΠΡΟΟΠΤΙΚΕΣ εκδ 24



2. Στον Πρόεδρο της Εταιρεία Ελλήνων Επιστημόνων Βόρειας Ρηνανίας Βεσφαλίας Κο Χρίστο Γιαξίδη 2 Βιβλία.



3. Στον Πρόεδρο της Παγκρητικής Ομοσπονδίας Ευρώπης Κα Ευτυχία Σαβιολάκη 2 Βιβλία.



4. Στον Πρόεδρο Παγκοσμίου Συμβουλίου Κρητών Κο Νικόλαο Καστρινάκη 2 Βιβλία.



5. Στον Πρόεδρο του Συλλόγου Ελλήνων Ποντίων Ντύσσελτορφ Κο Ηλία Μαυρίδη 2 Βιβλία.
6. Στην Διευθύντρια του Γυμνασίου και Λυκείου Ντύσσελτορφ Κα Βασιλική Βλάχου, 2 Βιβλία.
7. Στον Διευθυντή του Δημοτικού Σχολείου Ντίσελτορφ Κο Ευάγγελο Κατάκη, 2 Βιβλία.



## Πέρασ Εσπερίδας



Κήρυξη πέρατος από την Πρόεδρο Συλλόγου Κρητών και τον Πρόεδρο του ΕΛΙΣΜΕ.

### **Συντάκτης**

Αντιπέραρχος (ΜΗ ) ε,α, Θεόδωρος Γιανντσόπουλος

Επίτιμος Διευθυντής Γ' Κλάδου του ΓΕΑ

Μέλος του ΕΛΙΣΜΕ

Υπεύθυνος Οργάνωσης και Συντονιστής της Εσπερίδας